

27429/4



MISKOLC MEGYEI JOGÚ VÁROS  
ALPOLGÁRMESTERE

Ikt.sz.: 103207-27/2019  
Üi.: Varga Angelika

Melléklet: 2018. évi vagyongazdálkodási  
beszámoló

Miskolc Megyei Jogú Város  
Önkormányzata Közgyűlésének

Városgazdálkodási és –üzemeltetési Bizottsága

Előterjesztés a Városgazdálkodási és –üzemeltetési Bizottság 2019. április 16. napján tartandó ülésére

Javaslat


a Miskolci Városgazda Nonprofit Kft. vagyongazdálkodási beszámolójának jóváhagyására


Előkészítésért felelős:

  
Bányi Zsolt  
ügyvezető

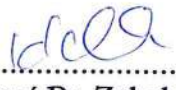
Miskolci Városgazda Nonprofit Kft.

Egyeztetve:

  
Kmetti Attila  
gazdálkodási stratégiáért  
felelős polgármesteri  
biztos

  
Demeter Péter  
városüzemeltetésért és  
közlekedésért felelős  
polgármesteri biztos

  
Polgári Máttyás  
főosztályvezető  
Gazdálkodási  
Főosztály

  
Kurcsicsné Dr. Zobolyák  
Ida  
osztályvezető  
Vagyongazdálkodási Osztály

Törvényességi véleményezésre bemutatva:

  
Dr. Alakszai Zoltán  
jegyző

**Tisztelt Bizottság!**

Miskolc Megyei Jogú Város Önkormányzata Közgyűlésének 29/2017. (II.17.) határozata alapján Miskolc Megyei Jogú Város Önkormányzata (a továbbiakban: Önkormányzat) és a Miskolci Városgazda Nonprofit Kft. (a továbbiakban: Társaság) között 2017. március 14. napján Vagyongazdálkodási szerződés jött létre, mely 2017. június 15. napján, és 2018. július 26. napján módosításra került.

Miskolc Megyei Jogú Város Önkormányzata Közgyűlésének az Önkormányzat vagyonáról és a vagyongazdálkodásáról szóló 40/2012. (XII.15.) önkormányzati rendelet 11. § (4) bekezdése alapján „A vagyongazdálkodó köteles a vagyongazdálkodott vagyontárgyak érték és állagmegőrzéséről folyamatosan gondoskodni. E feladat végrehajtása keretében minden évben egyszer köteles beszámolót készíteni a kezelt vagyon állapotáról, az állagmegőrzés érdekében végzett beruházásairól, valamint az elszámolt értékcsökkenés alapján elkülönített tartalék felhasználásáról.”

A Társaság jelen előterjesztés, valamint a határozati javaslat mellékletét képező beszámolójának Tisztelt Bizottság elé terjesztésével tesz eleget a beszámolási kötelezettségének.

Miskolc Megyei Jogú Város Önkormányzata Közgyűlésének az Önkormányzat szervezeti és működési szabályzatáról szóló 37/2014. (XII.19.) önkormányzati rendelet 2. melléklet 2.2.3. pontja alapján a vagyongazdálkodó szervezet beszámolójának jóváhagyása a Városgazdálkodási és -üzemeltetési Bizottság hatáskörébe tartozik.

A közgyűlés és bizottságai üléseinek előkészítéséről és a testületi döntések végrehajtásának módjáról szóló 1/2014. számú Polgármesteri és Jegyzői Együttes Utasítás III.1.2. pontja alapján lehetőség van az előterjesztés formájára előírt hat pontos szerkezettől való eltérésre.

Jelen előterjesztés tartalmára tekintettel az előírt szempontok tárgyalásának mellőzésével teszek javaslatot a szükséges döntés meghozatalára.

Kérem a Tisztelt Bizottságot, hogy az előterjesztést megvitatni és a határozatot meghozni szíveskedjen.

Miskolc, 2019. április 11.

Tisztelettel:  
  
Dr. Kiss János  
alpolgármester



## Határozati javaslat

Miskolc Megyei Jogú Város Önkormányzata Közgyűlésének Városgazdálkodási és -üzemeltetési Bizottsága megtárgyalta a „Javaslat a Miskolci Városgazda Nonprofit Kft. vagyongazdálkodási beszámolójának jóváhagyására” című előterjesztést és a következő határozatot hozza:

**Tárgy:** a Miskolci Városgazda Nonprofit Kft. vagyongazdálkodási beszámolójának jóváhagyása

Miskolc Megyei Jogú Város Önkormányzata Közgyűlésének Városgazdálkodási és -üzemeltetési Bizottsága – az Önkormányzat szervezeti és működési szabályzatáról szóló 37/2014. (XII.19.) önkormányzati rendelet 2. melléklet 2.2.3. pontja alapján eljárva – a Miskolci Városgazda Nonprofit Kft. az Önkormányzat vagyonáról és a vagyongazdálkodásáról szóló 40/2012. (XII.15.) önkormányzati rendelet 11. § (4) bekezdése alapján elkészített, jelen határozat mellékletét képező vagyongazdálkodási beszámolóját, a vagyongazdálkodási szerződés szerint jövőbeni visszapótlási kötelezettség terhe mellett jóváhagyja.

**Felelős:**

Bizottság Elnöke

**Végrehajtásért felelős:**

Miskolci Városgazda Nonprofit Kft.

**Végrehajtást felügyelő osztály:**

Vagyongazdálkodási Osztály

**Határidő:**

azonnal

## **Beszámoló Vagyonkezelési Szerződésben rögzítettek alapján, a Miskolci Városgazda Nonprofit Kft. által vagyonkezelésre átvett földterületekről és erdőkről**

### **1. Bevezetés**

Miskolc Megyei Jogú Város Önkormányzatának Közgyűlése 29/2017. (II.17.) határozata alapján Miskolc Megyei Jogú Város Önkormányzata (a továbbiakban Önkormányzat) és a Miskolci Városgazda Nonprofit Kft. (továbbiakban Társaság) között, 2017. március 14. napján Vagyonkezelési szerződés (a továbbiakban Szerződés; 1.a,b,c sz. melléklet) jött létre. A Szerződés 2. számú módosítása (2. sz. melléklet) alapján a Társaság, mint Vagyonkezelő kezelésébe került a Miskolc Megyei Jogú Város tulajdonában lévő mezőgazdasági hasznosításra kijelölt területekből 563,75 ha, az önkormányzati tulajdonú erdőkből 67,51 ha, valamint 159,37 ha rekreációs célra kijelölt és akként hasznosított terület.

2018. év július 26-án történt a vagyonkezelési szerződés módosítása, amely alapján 20 db új terület került a Társaság vagyonkezelésébe, valamint 3 db terület adatainak módosítására és 21 db terület törlésére került sor.

Az ingatlannyilvántartási adatok rendezésével kapcsolatos költségek 2018. évben a december 31-i állapot szerint: 65.400 Ft.

### **2. Vagyonkezelt területek ellenőrzése**

2018. 02. 06. és 2018. 09. 18. között a Miskolc Holding Zrt. munkatársaival közösen felmérésre kerültek a Társaság vagyonkezelésébe adott területek. A helyszíni szemlék tapasztalatai mindkét fél részéről jegyzőkönyvben kerültek rögzítésre. A területek bejárását követően, azok átadás-átvétele, műszaki és állapotfelmérése 2018. év végén befejeződött. Az átadás-átvétel időben történő megvalósulásához, valamint a felmérések gyors és szakszerű megvalósulása érdekében a Társaság külső megbízottat vett igénybe, melynek megbízási szerződés alapján a költsége 1.233.333 Ft volt.

A helyszíni ellenőrzések során, a terület bejárásakor tapasztaltak alapján, két helyszínen (HRSZ: 30442/2, 0839/3) került megállapításra, hogy a vagyonkataszterben rögzített vagyonérték a tényleges állapothoz képest indokolatlanul magasnak tűnik, ezért ezen értékek módosítását a Társaság MMJV Polgármesteri Hivatalának Vagyongazdálkodási Osztályánál kezdeményezte.

A Társaság vagyonkezelésébe átvett mezőgazdasági művelésre alkalmas földterületek, egyéb és erdőterületek vagyonértéke 2018. 12. 31-én 6.167.895.000 Ft-.

### **3. Óvadék**

A Társaság részére 2018. évben bérleti szerződések alapján óvadéki díjból befolyt összeg 1.076.980 Ft, amely összegből 343.895 Ft -ot a korábbi évek során befizetett óvadéki díjakból a Miskolc Holding Zrt. utalt át a Társaság részére. Az óvadéki díjból 319.595 Ft visszafizetés történt 2018. évben.

#### **4. A föld- és erdőterületek hasznosítása:**

##### **Rekreációs célra kijelölt földterületek hasznosítása**

A mezőgazdasági művelésre alkalmas földterületek bérbe-, használatba- és haszonbérbe adására vonatkozó eljárási rendről szóló 12/2015. (IV.17.) önkormányzati rendelet (a továbbiakban Rendelet) 4. § (1) bek. alapján a használatba adó a rendelkezése alá kerülő hasznosításba vehető földterületeket nyílt pályázat útján jogosult és köteles hasznosítani.

A Rendeletnek megfelelően 2018. május 03. napján a Társaság pályázatot hirdetett meg a vagyonkezelésében lévő, a pályázati anyagban megjelölt ingatlanokra vonatkozóan. A Társaság a honlapján, a helyi médiában (újság, televízió) elektronikus úton folyamatosan közzétette a hasznosításba vehető földterületekre vonatkozó pályázati felhívást. A hirdetés költsége nettó 125.154 Ft volt.

A Társasághoz 188 db pályázati kérelem érkezett.

A hasznosításra meghirdetett területeken a Rendelet rendelkezése szerint életvitelszerű ott tartózkodás nem valósulhat meg. A Társaság helyszíni ellenőrzésen megbizonyosodott a feltételek fennállásáról, a tapasztalt tények alapján pályázatot nem kellett ebből az okból elutasítani.

A hiánytalanul kitöltött pályázati lapok alapján a Társaság 186 db rekreációs, határozott idejű földhasználati szerződést, valamint 1 db területbérleti- (határozatlan időre szóló), továbbá 1 db bérleti (határozott időre szóló) szerződést kötött. A bérlők a Rendelet mellékletében meghatározott bruttó hasznosítási díj félévre eső összegének megfelelő mértékű óvadékot megfizettek.

A határozatlan időre kötött 1 db szerződés esetén a bérlő közjegyzői okiratba foglalt egyoldalú birtokba adásra vonatkozó jognyilatkozatot tett arról, hogy a hasznosítási szerződés bármely okból történő megszűnése esetén, az ingatlan visszaadására vonatkozó kötelezettségének eleget tesz.

2018. évben 10 bérlő - lemondó nyilatkozat alapján - döntött úgy, hogy a jövőben bérleti jogviszonyát nem szeretné folytatni, a szerződése megszűnését követően új szerződést nem kötött.

2018. évben a bérleti szerződések alapján befolyt bevétel nettó 3.778.751 Ft. A bevételt a bérleti szerződésekkel érintett ingatlanokra eső ingatlan-nyilvántartási igazgatási-szolgáltatási díjak, valamint a pályázati anyag hirdetésével összefüggésben felmerült költségek csökkentik.

##### **Szántóföldi növénytermesztés**

A vagyonkezelési szerződésben szereplő Sajóbáony 063, 065, és 067 hrsz. alatti szántó művelési ágú területek mezőgazdasági hasznosítása folyamatos volt az elmúlt években. A területeken termelt kutúrákra a Társaság integrátori szerződés keretén belül szerzi be a

termeléshez szükséges input anyagokat, melyek költségei a betakarítás után kompenzációra kerülnek az árbevétellel. A gépi munkafolyamatok külső vállalkozó bevonásával kerültek elvégzésre a területeken.

A terület egyik felén, összesen 31,7 hektáron 2018. évben őszi káposztarepcét termelt a Társaság. A termesztési költségek a kultúrára vonatkozólag összesen 7.313.051 Ft., melyből 2017. évben 3.977.400 Ft, 2018. évben pedig 3.335.651 Ft költség keletkezett. Betakarítás után a termés nettó árbevétele 7.491.435 Ft lett. A területen 2018. őszén őszi búzát vetett a Társaság, amelynek betakarítása 2019. nyarán esedékes. 2018. évben a kultúrát 3.272.360 Ft termesztési költség terhelte.

A terület másik felén, összesen 36 hektáron takarmánykukorica került termesztésre. A kukorica termesztési költségei 9.110.130 Ft volt, amelyből 2017. évben 955.800 Ft került kifizetésre, és 2018. évben 8.154.330 Ft termesztési költség keletkezett. Aratás után 12.359.085 Ft nettó árbevétel keletkezett. Ezen a területen 2019. évben magas olajsavtartalmú napraforgó termesztését tervezi a Társaság, amely növénykultúra érdekében az őszi mélyszántás 1.242.000 Ft értékben megtörtént.

### **Területalapú támogatások**

A fenti területekre, valamint a Miskolc 0703, 0624, 0643, 50633, 50634, 50631/1, 50631/2 helyrajzi számú ingatlanokra a Társaság területalapú támogatást vett igénybe. (Lucerna terület: 4,1493 hektár, szántóterület: 67,7 hektár, pihentetett terület: 1,66 hektár, gyepterület: 58,6384 hektár). A támogatás igénylése érdekében benyújtott pályázat elkészítését Társaságunk külső szakember közreműködésével végezte el, amelynek a költsége nettó 240.000 Ft volt.

2018. évben a területalapú támogatásokkal kapcsolatosan az alábbi összegeket könyvelte el a Társaság. 2016. évre visszamenőleg utólagosan megítélt 430.620 Ft., a 2017. évről áthúzódó támogatási összegek 3.435.122 Ft. értékben, valamint a 2018. évre utalt 3.349.387 Ft. A 2018. évben megítélt területalapú támogatások kifizetése a 2019. évi gazdasági évben fog befejeződni.

### **Rétegazdálkodás**

A Bedegvölgyi telephely környékén összesen 4,1493 ha területen termel a Társaság lucernát, amelynek telepítése 2015. tavaszán történt meg. 2019. év tavaszán a terület felülvetése szükségessé válik. 2018. évben négy alkalommal lett kaszálva a terület, amelyről összesen 23.500 kg lucernaszéna szállítása valósult meg a Miskolci Állat és Kultúrpark (továbbiakban Vadaspark) részére. A négy kaszálásból egyszer az időjárási körülmények nem tették lehetővé a bálázást, az akkor keletkezett kaszálékot le kellett selejtezni. Ezen felül - szintén takarmányozási célra - heti rendszerességgel történt zöld lucerna szállítás a Vadasparkba, összesen 15.500 kg mennyiségben. A lucernatábla tápanyag utánpótlása szintén a Vadasparkkal történő együttműködés keretein belül, az ott keletkezett szerves trágya felhasználásával lett megoldva.

A telephely környékén 1,8812 ha ideiglenes kaszált gyeppel, 45,69 ha legeltetett állandó gyeppel és 11,0622 ha kaszált állandó gyeppel található, amely területekre teljes mértékben a területalapú

támogatás igénylése megtörtént. A gyepfelületek az elmúlt években (az állattenyésztési ágazat megszűnésével megszűnt a terület legeltetése) nagyon elhanyagolt állapotba kerültek, gépi művelést (megfelelőeszköz és gépkezelő szakember hiánya miatt) csak a terület töredékén tudott folytatni a Társaság. A lekaszált területekről két kaszálást követően összesen 16.620 kg réti széna került elszállításra a Vadasparkba. A téli időszakban (2018. november 11-től) a Társaság más szervezeti egységeinél alkalmazott munkavállalók közül 12 fő lett átcsoportosítva a mezőgazdasági területre, akik az erdőművelési koordinátor irányításával végezték a gyepfelületek művelésre (kaszáló kialakítása) történő előkészítését.

A Társaság jelenleg nem, vagy csak részben rendelkezik a mezőgazdasági termeléshez szükséges erő- és munkagépekkel, továbbá nehezíti a feladat ellátását a szakképzett gépkezelők hiánya, ezért a Társasága a gépi munkálatok (kaszálás, rendsodrás, bálázás stb...) elvégzését külső vállalkozóval végeztette el 2018. év során.

#### A bevételek és kiadások alakulása 2018. évben

S.sz.	Megnevezés	Bevétel	Kiadás
1.	Földhivatali költségek		65 400
2.	Hirdetések		125 154
3.	Bérelti szerződések	3 778 751	
4.	Erdészeti szaktanácsadás		290 000
5.	Erdőgazdálkodás bevétele	1 474 000	
6.	Repce termesztési költsége		7 313 051
7.	Repce árbevétele	7 491 435	
8.	Takarmánykukorica termesztési költsége		9 110 130
9.	Takarmánykukorica árbevétele	12 359 085	
10.	Őszi búza termesztési költsége		3 272 360
11.	HO napraforgó termesztési költsége		1 242 000
12.	Szállítási költségek		1 343 235
13.	Erdőgazdálkodás input anyagainak költsége		2 264 602
14.	Vagyonkezelt területek üzemanyagköltsége		948 644
15.	Karbantartási és szervíz-költségek		119 493
16.	Tagsági díjak, felügyeleti díjak		771 000
17.	Igénybe vett szolgáltatások		1 032 726
18.	Biztosítási díjak		464 120
19.	Területalapú támogatás	3 349 387	
20.	Megbízási díjak		1 233 333
21.	Szakértői díj		240 000
	<b>Összesen:</b>	<b>28 452 658</b>	<b>29 835 248</b>

A táblázat adatait vizsgálva megállapítható, hogy a mezőgazdasági és erdőterületek művelési, üzemeltetési, fenntartási költségei 2018. évben meghaladták a területeken folytatott termelésből

származó árbevétel. A Társaság vagyonkezelésből származó vesztesége 2018. évben 1.382.590 Ft volt.

### **Erdőgazdálkodás**

Az erdőgazdálkodással érintett ingatlanok elhelyezkedése ingatlan nyilvántartás szerint részben külterületi, részben belterületi, a város közigazgatási területén szétszórva több foltban található. A helyszíni bejárások alkalmával rögzítésre került, hogy erőteljes az illegális fakitermelés, viszont az erdő lopás elleni védelme nehezen biztosítható. Az erdőgazdálkodással érintett területeken a Társaság erdészeti szakirányító segítségével ütemezi és tervezi a munkafolyamatokat, tartja a kapcsolatot a szakhatósággal. A szakirányító éves díja 290.000 Ft.

2017. évről áthúzódóan a 184 R (3. számú melléklet) jelű erdőrészlet tarvágása és vágástakarítása külső vállalkozó bevonásával lett elvégeztetve 2018. év tavaszán. Az erdőrészletről a tervezettnél megfelelően nettó 134 erdei m<sup>3</sup> akác tűzifa lett értékesítve lábon, összesen 1.474.000 Ft értékben.

A szervezeti egység által foglalkoztatott munkavállalók 2018. év során a 184 S és 184 O jelű erdőrészletek aljnövényzetének tisztítását, valamint az újulat törzstisztítását végezték el.

2018. évben elkezdődött az erősen elcserjésedett 184 T jelű erdőrészlet tisztítása. Az aljnövényzet kitakarítása után a Társaság az erdőrészlet tarvágását tervezi 2019. évben. A keletkezett gallyfa a szociális melegedő, és a terület őrzését végző munkavállalók konténerének téli fűtésének céljából betárolásra került a használaton kívül lévő, - korábban állattartó - karámok fedett részei alá. A 2019. évi erdőművelési tervben szerepel még az erdőrészlet tarvágása, amelyet a Társaság saját dolgozói állományával tervezi végrehajtani. A munkafolyamat csak 2019. évben fog megvalósulni.

### **5. Térítésmentes felajánlás, adás-vétel:**

A Miskolc Megyei Jogú Város Önkormányzata részére több alkalommal érkezett térítésmentes vagyon felajánlás. A Társaság 4 alkalommal nyilatkozott a térítésmentes vagyon elfogadhatósága kérdésében.

Ingatlan megvásárlására vonatkozó megkeresés 17 alkalommal érkezett a Vagyonkezelőhöz.

Mindkét esetben a Társaság, megvizsgálta az értékesíthetőség és a térítésmentes átvétel lehetőségét, összehasonlította az értékesítéssel elérhető hasznot és az ingatlan megtartásával járó költségeket.

Az állásfoglalás kialakítására értékelési szempontrendszert alakított ki a Társaság, amely azon alapult, hogy az ingatlan hol helyezkedik el, a közelében található/ak-e más önkormányzati tulajdonú ingatlan/ok, az ingatlanok hasznosítása miként képzelhető el a jövőben, illetve bérbeadás esetén, milyen mértékű bevétel várható, továbbá milyen költségekkel jár az ingatlan kezelése, művelése (pl. minimum két alkalommal történő kaszálás évente).

A részletezett szempontok figyelembevételével a Társaság nyilatkozott Miskolc Megyei Jogú Város Polgármesteri Hivatala Vagyongazdálkodási Osztálya részére az ingatlanok értékesíthetősége, illetve a térítésmentes ingatlan-felajánlás esetén, annak elfogadhatósága



kérdésében. A tényleges értékesítésről és átvételről szóló döntésről, jelen beszámoló elkészítésének időpontjáig, információval a Társaság nem rendelkezik.

Kérjük a beszámoló szíves elfogadását.

Miskolc, 2019. február 26.

**Miskolci Városgazda Nonprofit Kft.**

3531 Miskolc, Győri kapu 48-50.

Adószám: 20643522-2-05 (53)



**Bányi Zsolt**

ügyvezető



## Vagyonkezelési szerződés

Mely létrejött egyrészről

**Miskolc Megyei Jogú Város Önkormányzata, továbbiakban, mint Önkormányzat**  
Székhely: 3525 Miskolc, Városház tér 8.  
KSH azonosító: 15735605-8411-321-05  
Egyéb szervezeti azonosító: 735605  
Adószám: 15735605-2-05  
Bankszámlaszám: 10700086-42689106-51100005  
Aláírásnál képviseli: Dr. Kriza Ákos polgármester

másrészről, a

**Miskolci Városgazda Városgazdálkodási Közhasznú Nonprofit Korlátolt Felelősségű Társaság, továbbiakban, mint Vagyonkezelő**  
Székhely: 3531 Miskolc, Győri kapu 48-50.  
KSH azonosító: 20643522-8129-572-05.  
Adószám: 20643522-2-05  
Bankszámlaszám: 10918001-00000004-07000007  
Cégjegyzékszám: 05-09-017452  
Képviseli: Dr. Schweickhardt Gyula ügyvezető

között az alulírott napon és helyen az alábbiak szerint:

### I. Előzmények, a szerződés célja

1. Szerződő felek rögzítik, hogy Miskolc Megyei Jogú Város Önkormányzatának tulajdonában lévő mezőgazdasági művelésre alkalmas földterületek egységes kezelésének érdekében a nemzeti vagyonról szóló 2011. évi CXCVI. törvény (továbbiakban Nvtv.) 11. §-a szerinti vagyonkezelési szerződést kötnek.
2. Jelen szerződés hatálya kiterjed az Önkormányzat tulajdonában lévő mezőgazdasági hasznosításra kijelölt földterületekre, az önkormányzati tulajdonú erdőkre, valamint a rekreációs célra kijelölt és akként hasznosított területekre. A vagyonkezelői jog az önkormányzati feladatellátás feltételeinek hatékony biztosítása, a vagyon állagának és értékének megőrzése, védelme, továbbá értékének növelése érdekében történik.
3. Szerződő felek rögzítik, hogy Vagyonkezelő megfelel az Nvtv. által előírt feltételeknek, rögzítik továbbá, hogy Vagyonkezelő közhasznú nonprofit társaság, erre is tekintettel Vagyonkezelővel jelen szerződés a hatályos jogszabályi rendelkezések alapján, figyelemmel az Nvtv. 11 § (3) bekezdésében foglalt rendelkezésekre – versenyeztetési eljárás lefolytatása nélkül – megkötendő.

**Dr. Konczné Dr. Pásztor Turák Kinga**  
ügyvéd  
3527 Miskolc, Soltész Nagy Kálmán u. 4. 2/2.  
Tel.: 46/416-095 Kisadózó  
Adószám: 49411456-2-25  
Banksz.: MFB 51200166-10003956-00000000

## **II. A szerződés tárgya**

### **1. Miskolc Megyei Jogú Város Önkormányzatának tulajdonában lévő**

- a) mezőgazdasági hasznosításra kijelölt földterületek (föld+beépítetlen-rekreáció 532,23 ha, az 1. sz. melléklet szerint)
- b) önkormányzati tulajdonú erdők (66,86 ha, 2. sz. mellékletben foglaltak szerint)
- c) rekreációs hasznosítású földterületek (157,57 ha, a 3. sz. mellékletben részletezettek szerint)

vagyongazdálkodásba adása Vagyongazdálkodó számára. A szerződés tárgya továbbá Vagyongazdálkodó részére e vagyontárgyak felett vagyongazdálkodói jog alapítása, az Nvtv., valamint a Magyarország helyi önkormányzatairól szóló 2011. évi CLXXXIX. törvény (a továbbiakban: Möt) rendelkezéseivel, a vagyongazdálkodásra vonatkozó jogszabályi rendelkezésekkel – ideértve mező- és erdőgazdasági földek forgalmáról szóló 2013. évi CXXII. törvény, valamint az önkormányzati vagyongazdálkodásra vonatkozó helyi rendeletek előírásait is – továbbá a jelen szerződés rendelkezéseivel összhangban.

2. Jelen szerződés hatálya kiterjed a jelen szerződés hatályba lépését követően fellelt, illetve az Önkormányzat tulajdonába kerülő 1. pont szerinti mezőgazdasági művelésre alkalmas területekre is.
3. A vagyongazdálkodói jog nem érinti az Önkormányzat – törvényen alapuló – feladat ellátási kötelezettségét és a feladat ellátásért való felelősségét.

## **III. Jelen szerződés hatályba lépése és időbeli hatálya**

1. Jelen szerződés hatályba lépésének feltétele, hogy az Önkormányzat Közgyűlése határozatában határozza meg a jelen szerződés elfogadásáról, továbbá a jelen szerződést a vagyongazdálkodó alapítója (Miskolc Holding Zrt.) határozatával jóváhagyja.
2. A II.1. b.) pontban foglalt erdők vonatkozásában a szerződés hatályba lépésének további feltétele, hogy a vagyongazdálkodói jog létesítéséhez a Földművelésügyi Miniszter hozzájáruljon.
3. Jelen szerződést a felek határozatlan időtartamra, de legfeljebb a közfeladat ellátásának időtartamáig kötik.

## **IV. A vagyongazdálkodói jog alapításának pénzügyi feltételei**

1. A jelen szerződés II.1 a.) b.) és c.) pontjában meghatározott területeket az Nvtv. 11. § (13) pontja alapján közfeladat ellátása céljából ingyenesen adja vagyongazdálkodásba az Önkormányzat, a közfeladat ellátásához szükséges mértékben, az Möt 13. § (1) bekezdés 11. és 12. pontjában meghatározott feladatok, a közfoglalkoztatásról és a közfoglalkoztatáshoz kapcsolódó, valamint egyéb törvények módosításáról szóló 2011. évi CVI. törvény, Miskolc Megyei Jogú Város Önkormányzata Közgyűlésének az Önkormányzat Szervezeti és Működési Szabályzatáról szóló 37/2014 (XII.19.) önkormányzati rendelet (a továbbiakban: SzMSz) 4. § (1) bekezdés 17., 19. és 26. pontjában foglalt önként vállalt közfeladatának teljesítése, továbbá a mező- és erdőgazdasági földek forgalmáról szóló 2013. évi CXXII. törvény 5. § 22a. pontja megvalósítása érdekében. Jelen szerződéses pontot felek jelen szerződés hatályba lépését követő két évet követően felülvizsgálják.

2. Szerződő felek rögzítik, hogy a vagyonkezelői jog létesítése nem keletkeztethet a közfeladat ellátásával összefüggésben központi költségvetési többlettámogatási igényt.

## V. A vagyonkezelés részletes szabályai

### 1. A vagyon birtokba adása, a vagyonkezelés kezdete

1.1. Felek megállapodnak, hogy a jelen szerződés alapján a Vagyonkezelő vagyonkezelésébe kerülő vagyontárgyak birtok átruházására jelen szerződés hatályba lépésének a napján kerül sor. A Vagyonkezelő ezen időponttól köteles ellátni a vagyon kezeléséhez kapcsolódó feladatokat, gyakorolja a jelen szerződésben és jogszabályban, egyéb előírásban e jogviszonyhoz kapcsolódó jogokat, kötelezettségeket.

1.2. Felek rögzítik, hogy a vagyonkezelésbe vett vagyon átadás-átvételi eljárását a vagyonkezelő és MIK Zrt. a szerződés hatályba lépését követően kölcsönösen egyeztetett módon és időben végzik.

### 2. Vagyonkezelő jogai és kötelezettségei

2.1. A Vagyonkezelő feladata, a jelen szerződés alapján vagyonkezelésébe kerülő vagyonnak, - a jelen szerződésben és a vonatkozó előírásokban foglaltaknak megfelelően - közfeladat ellátásához kapcsolódó gazdaságos és hatékony használata, hasznosítása, igénybevétele. A rekreációs földterületeket érintően a vonatkozó önkormányzati rendeletnek megfelelő hasznosítása, a rendeletben foglaltak végrehajtása és ellenőrzése.

2.2. Vagyonkezelő feladata továbbá a jelen szerződés tárgyát képező területekre vonatkozóan a bevételek és ráfordítások elkülönítetten történő nyilvántartása, a vagyon működőképes állapotának (állagának) biztosítása, a rendeltetésszerű használat mértékét meghaladó állagromlás és értékvesztés megakadályozása és megelőzése, továbbá szükség szerinti felújításának és pótlásának (ideértve a fejlesztést is) biztosítása, a vagyonban bekövetkező változások folyamatos nyomon követése. A vagyonkezelt ingatlanok bevételeit, illetve jövedelmét vagyonkezelő köteles a vagyonkezeléssel támogatni kívánt közfeladatok ellátására fordítani.

2.3. Vagyonkezelő a mindenkor hatályos jogszabályi előírások és jelen szerződésben rögzített előírások szerinti gyakorisággal és módon a jelen szerződés alapján vagyonkezelésébe kerülő vagyont képező vagyonelemekről egységes nyilvántartást vezet, a vagyonállapotról vagyonkimutatást készít.

2.4. A Vagyonkezelő köteles a jelen szerződés alapján vagyonkezelésébe kerülő vagyon megóvásáról, a hatályos jogszabályok és e szerződés rendelkezéseinek betartásáról gondoskodni, a vagyonkezelésbe vett vagyonnal – gazdasági számításokkal alátámasztottan – eredményesen, a jó gazda gondosságával eljárva gazdálkodni, a vagyonelemek károsodástól való megóvását biztosítani. A vagyon megóvása érdekében tett halaszthatatlan intézkedésekről Vagyonkezelő köteles az Önkormányzatot haladéktalanul tájékoztatni.

**Dr. Konezné Dr. Pásztor Turák Kinga**  
ügyvéd

3527 Miskolc, Soltész Nagy Kálmán u. 4. 2/2.

Tel.: 46/416-095 Kisadózó

Adószám: 49411456-2-25

Banksz.: MTB 54290107-10000956-00000000

- 2.5. Vagyonkezelő köteles ellátni a vagyonkezeléssel kapcsolatos adminisztratív feladatokat.
- 2.6. A Vagyonkezelő a jelen szerződés alapján vagyonkezelésébe kerülő vagyonról minden év december 31-i fordulónapra vonatkozóan, évenként leltározást köteles végrehajtani, az elkészített leltárt (tételes, a számviteli előírásoknak megfelelő tagolással és adattartalommal) könyvvizsgálóval hitelesítve, a tárgyévet követő év február 15. napjáig köteles a tulajdonos részére megküldeni.
- 2.7. A Vagyonkezelőt megilletik a tulajdonos jogai, és terhelik a tulajdonos kötelezettségei, ideértve a számvitelről szóló törvény szerinti könyvvezetési és beszámoló készítési kötelezettséget is. Ezt meghaladóan törvényben foglalt feltételek szerint illetik jogok és terhelik kötelezettségek, így különösen a jelen szerződés alapján vagyonkezelésébe kerülő vagyont nem idegenítheti el, továbbá nem terhelheti meg, és a vagyonkezelői jogot harmadik személyre nem ruházhatja át.
- 2.8. Vagyonkezelő a II.1. a.) b.) és c.) pontjában meghatározott vagyonelemeket kizárólag az Nvtv., a mező- és erdőgazdasági földek forgalmáról szóló 2013. évi CXXII. törvény, Miskolc Megyei Jogú Város Közgyűlésének a mezőgazdasági művelésre alkalmas földterületek bérbe-, használatba- és haszonbérbe adására vonatkozó eljárási rendről szóló 12/2015. (IV.17.) önkormányzati rendelet, valamint a Vagyonrendelet előírásai szerint hasznosíthatja.
- 2.9. Vagyonkezelő köteles a vagyonkezelés teljes időtartamára a jelen szerződés alapján vagyonkezelésébe adott vagyonelemekre vonatkozóan legalább olyan általános vagyonbiztosítási szerződéssel rendelkezni, amely a biztosítási esemény szerint megsemmisült, károsodott az Önkormányzat tulajdonát képező, a jelen vagyonkezelési szerződés tárgyát képező vagyontárgyak újraelőállítás, pótlási kötelezettségéhez kellő fedezetet biztosít, és amely biztosítási szerződés kedvezményezettje az Önkormányzat. Vagyonkezelő köteles az érvényes vagyonbiztosítási szerződésének értékét, legkésőbb az eszközök birtokba vételét követő 90 napon belül a kezelésbe átvett vagyon értékével felemelni és a módosított biztosítási kötvényt az Önkormányzat számára átadni.
- 2.10. A Vagyonkezelő a vagyonkezelésbe vett vagyon használatából, működéséből származó bevételeit, illetve közvetlen költségeit és ráfordításait elkülönítetten köteles nyilvántartani oly módon, hogy az a saját vagyonnal folytatott vállalkozási tevékenységéből származó bevételeitől, költségeitől és ráfordításaitól egyértelműen elhatárolható legyen.
- 3. Az Önkormányzat kötelezettségei**
- 3.1. Az Önkormányzat jelen szerződésben kötelezettséget vállal arra, hogy kizárólagos vagyonkezelési jogot biztosít Vagyonkezelő számára a jelen szerződés II.1. a.), b.), c.) pontjában meghatározott vagyonra. Önkormányzat feltétlen és visszavonhatatlan hozzájárulását adja a vagyonkezelői jog Földhivatali nyilvántartásokban történő feltüntetéséhez.



4.5. A Vagyonkezelő köteles minden olyan iratot – az irat elküldésével párhuzamosan – az Önkormányzat részére másolatban megküldeni, amellyel a vagyonkezelésbe adott eszközök üzemeltetésével kapcsolatban bármelyik hatósághoz fordul, vagy e hatóságoknál a közigazgatási hatósági eljárás és szolgáltatás általános szabályairól szóló 2004. évi CXL. törvény (a továbbiakban: Ket.) szerint eljárást kezdeményez, illetve peres vagy nem peres eljárás keretében a Vagyonkezelőnek jelen szerződés alapján vagyonkezelésébe kerülő eszközökre vonatkozó tulajdoni, használati vagy birtokigényt érint, jogot, tény vagy adatot tanúsít vagy befolyásol.

4.6. A Vagyonkezelő az irat átvételétől számított 3 napon belül köteles az Önkormányzatot értesíteni minden olyan hatósági eljárásról, amely rendelkezést, kötelezést vagy ajánlást tartalmaz a vagyonkezelésbe adott eszközökkel, vagy az azokkal folytatott tevékenységgel összefüggésben.

4.7. A Vagyonkezelő köteles továbbá az alább, de nem kizárólagosan nevesített információszolgáltatási kötelezettségének eleget tenni:

- a) havária közlés, káresemény, baleset
- b) a jelen szerződés alapján vagyonkezelésébe kerülő eszközökre vonatkozó 10.000.000, - Ft-ot meghaladó szerződések.

## 5. Ellenőrzés

5.1. Az Önkormányzatot, a vonatkozó önkormányzati rendelet rendelkezéseivel összhangban teljes körű ellenőrzési jog illeti meg. Az Önkormányzat jogosult a vagyonkezelés folyamatáról folyamatosan tájékoztatást kérni.

5.2. Az Önkormányzat az ellenőrzést, éves ellenőrzési terv alapján, illetőleg esetileg is jogosult végezni. Az Önkormányzat, illetőleg a képviselőjében eljáró személy, szervezet előzetes bejelentés nélkül is bármikor, illetőleg igény szerint folyamatosan jogosult a Vagyonkezelőnél saját költségén szakmai ellenőrzést lefolytatni, amely ellenőrzéshez Vagyonkezelő köteles rendelkezésre állni és a személyi, ill. tárgyi feltételeket megfelelően biztosítani. A Vagyonkezelő az Önkormányzat által lefolytatott ellenőrzés során kötelezhető minden közérdekből nyilvános adat, valamint – az információs önrendelkezési jogról és az információszabadságról szóló törvény rendelkezéseit nem sértő – adat szolgáltatására.

5.3. Vagyonkezelő minden évben köteles vagyonkezelői beszámolót készíteni és az SzMSz-ben foglaltak szerint az Önkormányzat erre kijelölt szerve részére erről szóló előterjesztést készíteni és benyújtani.

## 6. Felújítás, Pótlás:

6.1. Felek megállapodnak abban, hogy amennyiben törvény, vagy szerződéses rendelkezés szigorúbb követelményt nem támaszt, úgy Vagyonkezelő köteles a jelen szerződés alapján vagyonkezelésébe átadott vagyon felújításáról, pótlólagos beruházásáról legalább a vagyoni eszközök elszámolt értékcsökkenésének, a vonatkozó jogszabályoknak (különös tekintettel az erdőről, az erdő védelméről és az

erdőgazdálkodásról szóló 2009. évi XXV. törvény (továbbiakban erdő tv.) megfelelő mértékben gondoskodni.

- 6.2. Felek megállapodnak abban, hogy a Vagyonkezelő részére átadott vagyontárgyak káresemény következtében történő megszüntülése esetén, a biztosítóintézet által Vagyonkezelőnek fizetett kártérítés kizárólag a vagyon felújítására, pótlására, esetleges fejlesztésére fordítható.

## VI. Szerződés megszűnése

1. A jelen szerződés megszűnik:
  - 1.1 Vagyonkezelő jogutód nélküli megszűnésével;
  - 1.2 a Felek közös megegyezésével;
  - 1.3 jogszabályban meghatározott okok bekövetkezése esetén;
  - 1.4 rendkívüli, vagy azonnali hatályú felmondás esetén;
  - 1.5 Törvényben meghatározott egyéb esetben.
2. Az Önkormányzat a vagyonkezelési szerződést azonnali hatállyal akkor szüntetheti meg ha,
  - 2.1.a Vagyonkezelő a számára jogszabályban előírt kötelezettségét megsérti, vagy a vagyonkezelési szerződésben előírt kötelezettségét súlyosan megszegi;
  - 2.2.a Vagyonkezelő a vele szemben a vagyonkezelési szerződés megkötését megelőzően megindult csőd- vagy felszámolási eljárásról az Önkormányzatot nem tájékoztatta, vagy a Vagyonkezelővel szemben a vagyonkezelési szerződés hatályának időtartama alatt csőd- vagy felszámolási eljárás indul;
  - 2.3.a Vagyonkezelő adó-, illeték-, vám- vagy társadalombiztosítási járulék tartozása több mint hat hónapja lejárt, és ennek megfizetésére halasztást nem kapott.
3. Az Önkormányzatot azonnali hatályú felmondási jog illeti meg, ha a Vagyonkezelő a vagyonkezelésbe adott önkormányzati vagyonnal a vállalt közzeladatot nem látja el, vagy a vagyonkezelésébe adott vagyonban kárt okoz.
4. A Vagyonkezelő a szerződés bármely okból történő megszűnése esetén köteles a jelen szerződés alapján vagyonkezelésbe vett vagyonelemek birtokát az Önkormányzat részére visszaszolgáltatni.
5. Felek már most megállapodnak, hogy amennyiben a Vagyonkezelő az Önkormányzat felhatalmazásával a vagyonkezelésbe vett vagyonelemen beruházást végzett, úgy mindazon beruházási elemek, amelyek a polgári jog szabályai szerint a vagyonelem tartozékának vagy alkotórészének minősülnek, az Önkormányzat tulajdonába kerülnek, mindenféle térítési igény és elszámolási kötelezettség nélkül, amennyiben a szerződés megszűnésére az Önkormányzat által közölt rendkívüli felmondás útján került sor.
6. A szerződés bármely okból történő megszűnése esetén az Önkormányzatot megilleti az a jog, hogy a vissza nem adott jelen szerződés alapján Vagyonkezelő vagyonkezelésébe adott vagyonelemeket önhatalommal vegye birtokba.

Dr. Koneczné Dr. Pásztor Turák Kinga  
ügyvéd  
3527 Miskolc, Soltesz Nagy Kálmán u. 4./2/2.  
Tel.: 46/416-095 Kisadózó  
Adószám: 49411456-2-25  
Ranksz.: 44TR 200016010000956-00000000



## VII. Jogviták rendezése

1. A jelen szerződésből eredő esetleges vitákat a Felek elsősorban békés úton kísérik meg rendezni.
2. Amennyiben a felmerült jogviták kapcsán az egyeztetés nem vezet eredményre, felek a bíróság hatáskörébe tartozó ügyekben a Miskolci Járásbíróság, a törvényszéki hatáskörbe tartozó ügyben a Miskolci Törvényszék kizárólagos illetékességének vetik alá magukat a polgári perrendtartásról szóló 1952. évi III. törvény (a továbbiakban: Pp.) 41. § alapján.

## VIII. Vegyes rendelkezések (Titoktartás)

1. Szerződő Felek kötelezettséget vállalnak, hogy a szerződés kapcsán tudomásukra jutott olyan információkat, adatokat, melyek az információszabadságról szóló 2011. évi CXII. törvény szerint nem minősülnek közérdekű, vagy közérdekből nyilvános adatnak, illetve a Polgári Törvénykönyvről szóló 2013. évi IV. törvény (a továbbiakban: Ptk.) rendelkezéseiben foglaltaknak megfelelően üzleti titoknak minősülnek, bizalmasan kezelik.
2. A Felek kölcsönösen kijelentik, hogy a másik fél előzetes és írásbeli hozzájárulása nélkül harmadik személy felé a VIII.1. pontban foglalt adatokat, információkat nem szolgáltatnak. Ez alól kivételt képeznek azon információk, amelyek mindenki számára hozzáférhetők (nyilvánosak), illetve amelyeket a törvény, a bíróság vagy más hatóság részére kötelezően szolgáltatandók.
3. Szerződő Felek felelősséget vállalnak annak biztosítására, hogy munkavállalóik, szakértőik, illetve megbízottaik teljesítik a VIII.1-VIII.2. pontokban foglaltakat.
4. Egyik fél sem követ el szerződészegést, ha kötelezettségei teljesítését vis maior akadályozza meg, amely a Szerződés aláírásának időpontja után következett be.
5. Vis maior alatt értendők különösen elemi csapások, sztrájkok vagy egyéb munkahelyi zavargások, hadüzenettel indított vagy anélküli háborúk, blokádok, zendülés, lázadás, járványok, földrengések, földcsuszamlások, viharok, villámcsapások, áradások, zavargások, robbantások, valamint egyéb hasonló, előre nem látható események, amelyek mindegyikét fél érdekkörén kívül merülnek fel, és amelyeket a felek kellő gondoskodással sem tudnak kiküszöbölni.
6. A jelen szerződés egyes rendelkezéseinek érvénytelensége esetén a szerződés egyéb részei érvényben maradnak. Az érvénytelen rendelkezést a felek érvényes, gazdasági szempontból a lehető legnagyobb mértékben egyenértékű rendelkezéssel váltják fel.
7. A jelen szerződésben nem szabályozott kérdésekben az Nvtv., az államháztartásról szóló 2011. évi CXCV. tv., az Mőtv., az erdő tv., valamint a termőföldekre vonatkozó egyéb jogszabályok és a Ptk. vonatkozó rendelkezései irányadók.

**IX. Kapcsolattartás módja, kapcsolattartásra kijelölt személyek**

**1. A Miskolc Megyei Jogú Város Önkormányzat nevében eljárni jogosult személyek:**

Különösen hozzájárulási és jognyilatkozat tételi ügyekben:

név: **Dr. Kriza Ákos**  
telefonszámok: 46/512-700  
e-mail cím: polgarmester@miskolcph.hu

Üzemeltetési kérdésekben és információfogadásra:

név: **Dr. Menyhárt Szabolcs**  
telefonszámok: 46/512-700  
e-mail cím: menyharts@miskolcph.hu

Pénzügyi, vagyon-nyilvántartási ügyekben:

név: **Polgári Mátyás**  
telefonszámok: 46/512-700  
e-mail cím: polgari.matyas@miskolcph.hu

**2. A Vagyonkezelő nevében eljárni jogosult személyek:**

Különösen hozzájárulási és jognyilatkozat tételi ügyekben:

név: **Dr. Schweickhardt Gyula ügyvezető**  
telefonszámok: 46/412-611  
e-mail cím: schw.gyula@miskolcholding.hu

Üzemeltetési kérdésekben és információfogadásra:

név: **Csordás László stratégiai igazgató**  
telefonszámok: 46/412-611  
e-mail cím: csordas.laszlo@varosgazda.hu

Pénzügyi és vagyon-nyilvántartási ügyekben:

név: **Lőrincz Marianna gazdasági vezető**  
telefonszámok: 46/412-611  
e-mail cím: lorincz.marianna@varosgazda.hu

**Dr. Konczné Dr. Pásztor Turák Kinga**  
ügyvéd  
3527 Miskolc, Soltész Nagy Kálmán u. 4. 2/2.  
Tel.: 46/416-095 Kisadózó  
Adószám: 49411456-2-25  
Banksz.: MTB 54200105-10000000000000000000

3. Szerződő felek a fentebb jelölt személyes képviselők vonatkozásában a szerződést bármikor jogosultak egyoldalúan módosítani, személyes képviselőként más személyt jelölni.
4. A személyes képviselő váltásáról az adott fél köteles a másik felet írásban értesíteni.
5. Szerződő felek írásba foglalt nyilatkozataikat a jelen megállapodásban feltüntetett postacímre, ajánlott levél útján vagy elektronikus úton e-mailban kötelesek megtenni.
6. A tértivevényes postai küldemény útján történő nyilatkozat közöltnek tekintendő, ha az a „címezett nem kereste” jelzéssel jön vissza.

#### X. Záró rendelkezések

1. Felek kéri az eljáró Földhivatalt, hogy a jelen szerződés II.1./ pontjában hivatkozott, a szerződés elválaszthatatlan részét képező 1. sz., 2. sz., 3. számú mellékletben megjelölt ingatlanok vonatkozásában Vagyonkezelő vagy Vagyonkezelői joga az ingatlan-nyilvántartásba bejegyzésre kerüljön.
  2. A vagyonkezelői jog ingatlan-nyilvántartási bejegyzésének költségei a Vagyonkezelőt terhelik.
  3. A szerződő felek ezennel meghatalmazást adnak Dr. Konczné Dr. Pásztor Turák Kinga ügyvéd (Miskolc, Soltész Nagy Kálmán u. 4. 2/2. sz.) részére a jelen okirat megszerkesztésére, ellenjegyzésére, a földhivatal felé történő benyújtására, az ingatlan nyilvántartási eljárásban való képviseletükre.
  4. Eljáró ügyvéd tájékoztatja a Szerződő Feleket, hogy a pénzmosás és a terrorizmus finanszírozása megelőzéséről és megakadályozásáról szóló 2007. évi CXXXVI. törvény (a továbbiakban: Pmt.) alapján azonosítási kötelezettség terheli Eladó és Vevők adatai vonatkozásában. Szerződő Felek jelen szerződés aláírásával kifejezetten hozzájárulnak ahhoz, hogy eljáró ügyvéd személyi adataikat azonosító okirataikról fénymásolatot készítsen, és adataikat kezelje.
  5. Vagyonkezelő kijelenti, hogy bejegyzett, felszámolás alatt nem álló társaság, a képviselő aláírási címpéldánnyal igazolja aláírási jogosultságát. Vagyonkezelő ügyvéd által ellenjegyzett aláírás-mintája a Cégbírósághoz benyújtásra került. Vagyonkezelő kéri, hogy a képviseleti jog igazolását és cégkivonatát az eljáró földhivatal elektronikus úton, közvetlen lekérdezéssel szerezze be.
- Önkormányzat tekintetében a képviselet igazolása az 59.141/2010. ügyiratszám alatt megtörtént. Önkormányzat kijelenti, hogy a Földhivatalnál lévő igazolások a



jelen nyilatkozat aláírásának időpontjában a keletkezés és képviseleti jogosultság vonatkozásában változást nem tartalmaznak.

Szerződő Felek a jelen szerződést elolvasták, s mint akaratukkal mindenben megegyezőt, jóváhagyólag írták alá.


Kelt: Miskolc, 2017. március 14.

  
Miskolc Megyei Jogú Város Önkormányzata  
Dr. Kriza Akos Polgármester

Ellenjegyzem:  
Miskolcon, 2017. március 14.

  
Dr. Menyhárt Szabolcs  
jogtanácsos

Szerkesztettem és ellenjegyzem:  
Miskolcon, 2017. március 14.

  
Dr. Koneczné Dr. Pásztor Turák Kinga  
Ügyvéd

**Dr. Koneczné Dr. Pásztor Turák Kinga**  
ügyvéd  
3527 Miskolc, Soltész Nagy Kálmán u. 4. 2/2.  
Tel.: 46/416-095 Kisadózó  
Adószám: 49411456-2-25  
Banksz.: MTB 54200166-10003956-00000000

Miskolc Megyei Jogú Város Önkormányzatának Kft.  
3521 Miskolc, Soltész Nagy Kálmán u. 48-50.  
Adószám: 10040322-2-05

Vagyonkezelő  
Dr. Schweickhardt Gyula ügyvezető

MVG-46-12-16/2017

## VAGYONKEZELÉSI SZERZŐDÉS

1. sz. módosítása,

Mely létrejött egyrészről

**Miskolc Megyei Jogú Város Önkormányzata, a továbbiakban Önkormányzat**

Székhely: 3525 Miskolc, Városház tér 8.  
KSH azonosító: 15735605-8411-321-05  
Egyéb szervezeti azonosító: 735605  
Adószám: 15735605-2-05,  
Bankszámlaszám: 10700086-42689106-51100005,  
Aláírásnál képviseli: Dr. Kriza Ákos polgármester

másrészről a

**Miskolci Városgazda Városgazdálkodási Közhasznú Nonprofit Korlátolt Felelősségű Társaság, a továbbiakban Vagyonkezelő**

Székhely: 3531 Miskolc, Győri kapu 48-50.  
KSH azonosító: 20643522-8129-572-05  
Cégjegyzékszám.: 05-09-017452  
Adószám: 20643522-2-05  
Bankszámlaszám: 10918001-00000004-07000007  
Képviseli: Dr. Schweickhardt Gyula ügyvezető

között az alulírott napon és helyen az alábbi feltételekkel:

Felek a Miskolc Megyei Jogú Város Önkormányzata Közgyűlésének 29/2017. (II.17.) számú határozatával az Önkormányzat tulajdonában álló mező- és erdőgazdasági földekre, valamint rekreációs célú területekre alapított vagyonkezelői jog vonatkozásában a közgyűlési határozatban foglalt feltételekkel megkötött, a közgyűlési határozat felhatalmazása szerint a Polgármester által aláírt 2017. év március hó 14. napján hatályba lépett vagyonkezelési szerződés mellékleteit az alábbiak szerint módosítják:

1./ Beépítetlen terület 1.a melléklet

A Vagyonkezelési szerződés 1.a. mellékletében felsorolt

- a 17 sorszámú Miskolc 11161/1 hrsz-ú beépítetlen terület a vagyonkezelési szerződés aláírását megelőző értékesítés miatt,
- a 77 sorszámú Miskolc 1305/11 hrsz-ú beépítetlen terület, téves megjelölés miatt, valamint a

- 271 sorszámú Miskolc 3393 hrsz-ú beépítetlen terület arra tekintettel, hogy az közterület

törlésre kerül, ezen ingatlanokra a Vagyonkezelési szerződés nem terjed ki.

## 2./ Termőföld 1.b. melléklet

A Vagyonkezelési szerződés 1.b mellékletében az alábbi sorszámok alatt felsorolt területek téves helyrajzi számai elé a külterületi jellegre tekintettel „0” kerül:

Sorszám	Téves helyrajzi szám	Javított helyrajzi szám	Megnevezés	Település	Cím
4	440	0440	Gyep	Miskolc	Pünkösdhegy dűlőút
5	624	0624	Gyep, erdő	Miskolc	Bedegvölgy dűlőút
6	627	0627	Gyep, út	Miskolc	Bedegvölgy dűlőút
7	641	0641	Gyep, út	Miskolc	Bedegvölgy dűlőút
8	643	0643	Gyep	Miskolc	Bedegvölgy dűlőút
9	646	0646	Gyep	Miskolc	Bedegvölgy dűlőút
10	650	0650	Gyep	Miskolc	Bedegvölgy dűlőút
11	703	0703	Szántó	Miskolc	Csattos dűlőút
12	705	0705	Szántó	Miskolc	Csattos dűlőút
13	741	0741	Gyep	Miskolc	Kártyás dűlőút
14	814	0814	Szántó	Miskolc	Külterületi Ismeretlen utca
15	29/8	029/8	Szántó	Megyaszó	Megyaszó
41	1237/2	01237/2	Meddőhányó	Miskolc	Erdő sor
42	152/11	0152/11	Szántó, szőlő	Miskolc	Külterületi Ismeretlen utca
43	156/6	0156/6	Gyep	Miskolc	Külterületi Ismeretlen utca
44	160/4	0160/4	Szántó, út	Miskolc	Nyírjes dűlőút
45	163/1	0163/1	Szántó, legelő	Miskolc	Nyírjes dűlőút
46	163/24	0163/24	Legelő, Szántó, Nádas	Miskolc	Nyírjes dűlőút
47	163/25	0163/25	Szántó, Legelő, Nádas	Miskolc	Nyírjes dűlőút
48	163/81	0163/81	Szántó	Miskolc	Nyírjes dűlőút
49	165/58	0165/58	Mocsár, szántó	Miskolc	Nyírjes dűlőút
50	165/60	0165/60	Mocsár	Miskolc	Nyírjes dűlőút
51	209/8	0209/8	Szőlő	Miskolc	Harmados dűlőút
52	227/24	0227/24	Szántó	Miskolc	Külterületi Ismeretlen utca
53	237/3	0237/3	Legelő (út)	Miskolc	Újkert dűlőút
76	770/2	0770/2	Gyep	Miskolc	Rózsás dűlőút
78	772/28	0772/28	Gyep, szántó, út	Miskolc	Rózsás dűlőút
80	225	0225	Szántó	Miskolc	Berekkert

## 3./ Termőföld rekreációs 3. számú melléklet

A Vagyonkezelési szerződés 3. számú mellékletében az alábbi sorszámok alatt felsorolt területek téves helyrajzi számai elé a külterületi jellegre tekintettel „0” kerül:

Sorszám	Téves helyrajzi szám	Javított helyrajzi szám	Megnevezés	Település	Cím
1	484	0484	Legelő, gye	Miskolc	Lyukóvölgy) dűlőút 0.
2	617	0617	Gyep	Miskolc	Kánás) dűlőút 0.
3	635	0635	Gyep	Miskolc	Bedegvölgy) dűlőút 0.
4	639	0639	Gyep	Miskolc	Bedegvölgy) dűlőút 0.
5	648	0648	Gyep	Miskolc	Bedegvölgy) dűlőút 0.
6	652	0652	Gyep	Miskolc	Bedegvölgy) dűlőút 0.
7	734	0734	Gyep	Miskolc	Istenhegy) dűlőút 0.
8	742	0742	Gyep	Miskolc	Kártyás) dűlőút 0.
9	874	0874	Gyep	Miskolc	Csorba telep 0.
12	1338	01338	Kert	Miskolc	Galagonyás sor 63.
13	1343	01343	Szántó	Miskolc	Galagonyás sor 0.
14	1391	01391	Szántó	Miskolc	Pacsirta utca 0.
15	1410	01410	Szántó	Miskolc	Repülőtéri út 0.
16	1413	01413	Gyep	Miskolc	Kelet utca 60.
17	10/24	010/24	Gyep	Miskolc	Kisköves) dűlőút 0.
18	10/25	010/25	Gyep	Miskolc	Kisköves) dűlőút 0.
364	115/46	0115/46	Gyep	Miskolc	Nyírjes) dűlőút 0.
365	115/56	0115/56	Szántó	Miskolc	Nyírjes) dűlőút 0.
366	115/85	0115/85	Szántó	Miskolc	Nyírjes) dűlőút 0.
367	115/93	0115/93	Szántó	Miskolc	Nyírjes) dűlőút 0.
368	1438/14	01438/14	Szántó	Miskolc	Repülőtéri út
369	1438/15	01438/15	Szántó	Miskolc	Repülőtéri út
370	158/11	0158/11	Szántó	Miskolc	Nyírjes) dűlőút 0.
371	158/7	0158/7	Szántó	Miskolc	Nyírjes) dűlőút 0.
372	160/11	0160/11	Szántó	Miskolc	Nyírjes) dűlőút 0.
373	160/14	0160/14	Szántó	Miskolc	Nyírjes) dűlőút 0.
374	160/15	0160/15	Szántó	Miskolc	Nyírjes) dűlőút 0.
375	160/16	0160/16	Szántó	Miskolc	Nyírjes) dűlőút 0.
376	160/19	0160/19	Szántó	Miskolc	Nyírjes) dűlőút 0.
377	160/22	0160/22	Szántó	Miskolc	Nyírjes) dűlőút 0.
378	160/3	0160/3	Szántó	Miskolc	Nyírjes) dűlőút 0.
379	160/9	0160/9	Szántó	Miskolc	Nyírjes) dűlőút 0.
380	163/34	0163/34	Rét	Miskolc	Nyírjes) dűlőút 0.
381	163/35	0163/35	Rét	Miskolc	Nyírjes) dűlőút 0.
382	165/64	0165/64	Szántó	Miskolc	Nyírjes) dűlőút 0.
383	165/71	0165/71	Szántó	Miskolc	Nyírjes) dűlőút
384	209/11	0209/11	Szántó	Miskolc	Harmados) dűlőút 0.
385	209/14	0209/14	Szántó	Miskolc	Harmados) dűlőút 0.
386	209/16	0209/16	Szántó	Miskolc	Harmados) dűlőút 0.
387	209/18	0209/18	Szőlő	Miskolc	Harmados) dűlőút 0.
388	209/6	0209/6	Szántó, Szőlő	Miskolc	Harmados) dűlőút 0.

	Téves helyrajzi szám	Javított helyrajzi szám	Megnevezés	Település	Cím
389	434/1	0434/1	Szántó	Miskolc	Pünkösdhegy) dűlőút 0.
390	434/2	0434/2	Szántó	Miskolc	Pünkösdhegy) dűlőút 0.
391	343/3	0434/3	Szántó	Miskolc	Pünkösdhegy) dűlőút 0.
546	637/1	0637/1	Gyep	Miskolc	Bedegvölgy) dűlőút 0.
547	638/13	0638/13	Gyep	Miskolc	Bedegvölgy) dűlőút 0.
554	698/16	0698/16	Szántó	Miskolc	Csattos) dűlőút 0.
555	698/17	0698/17	Gyümölcsös	Miskolc	Csattos) dűlőút 0.
726	772/10	0772/10	Kert	Miskolc	Rózsás) dűlőút 0.
727	772/12	0772/12	Kert	Miskolc	Rózsás) dűlőút 0.
728	773/13	0772/13	Kert	Miskolc	Rózsás) dűlőút 0.
729	772/14	0772/14	Kert	Miskolc	Rózsás) dűlőút 0.
730	772/19	0772/19	Szántó	Miskolc	Rózsás) dűlőút 0.
731	772/2	0772/2	Kert	Miskolc	Rózsás) dűlőút 0.
732	772/20	0772/20	Kert	Miskolc	Rózsás) dűlőút 0.
733	772/29	0772/29	Szántó	Miskolc	Rózsás) dűlőút
756	849/3	0849/3	Szántó	Miskolc	Külterületi Ismeretlen utca
757	902/70	0902/70	Szántó	Miskolc	Külterületi Ismeretlen dűlő
758	905/13	0905/13	Szántó	Miskolc	Rakottyás) dűlőút
758	905/15	0905/15	Szántó	Miskolc	Rakottyás) dűlőút

Jelen módosítás a vagyonkezelési szerződés egyéb pontjait, és az erdő területeket felsoroló 2. számú mellékletet nem érinti.

Jelen szerződés-módosítás mellékleteit képezik a valamennyi ingatlant felsoroló javított 1.a, 1.b, 2., valamint 3. számú melléklet.

Szerződő felek jelen okiratot elolvasták, s mint akaratukkal mindenben megegyezőt, jóváhagyólag írták alá.

Kelt: Miskolc, 2017. június „15.”

Miskolc Megyei Jogú Város  
Önkormányzata  
Önkormányzat  
Dr. Kriza Ákos Polgármester

Miskolci Városgazda Nonprofit Kft.  
Vagyonkezelő  
Dr. Schweickhardt Gyula ügyvezető

Ellenjegyzem: Miskolc, 2017. június „15.”

Dr. Konezné Dr. Pásztor Turák Kinga  
ügyvéd  
2577 Miskolc, Soltész Nagy Kálmán u. 4. 2/2.



Beépítetlen terület 1.a melléklet

S.sz.	Helyrajzi szám	Megnevezés	Település	Cím	Földterület m <sup>2</sup>	Vettelt	Önkormányzati tul. hányad	Tul %
1	1055/10	Beépítetlen terület	Miskolc	Szent László utca 0.	390	390,00	1/1	100,00
2	1055/9	Beépítetlen terület	Miskolc	Szent László utca 0.	191	191,00	1/1	100,00
3	1057/61	Beépítetlen terület	Miskolc	Szent László utca 0.	2161	2161,00	1/1	100,00
4	11015/2	Beépítetlen terület	Miskolc	Fonoda utca 0.	64567	64567,00	1/1	100,00
5	11039	Beépítetlen terület	Miskolc	Fonoda utca 32.	1311	1311,00	1/1	100,00
6	11059/7	Beépítetlen terület	Miskolc	Fonoda utca 42.	6408	6408,00	1/1	100,00
7	11063	Beépítetlen terület	Miskolc	Ismeretlen utca 0.	13714	13714,00	1/1	100,00
8	11105/1	Beépítetlen terület	Miskolc	Széphegy dűlőút 0.	165113	165113,00	1/1	100,00
9	11106	Beépítetlen terület	Miskolc	Szentpéteri kapu 0.	15645	15645,00	1/1	100,00
10	11108	Beépítetlen terület	Miskolc	Szentpéteri kapu 0.	37950	37950,00	1/1	100,00
11	11110/7	Beépítetlen terület	Miskolc	Szentpéteri kapu 0.	2549	2549,00	1/1	100,00
12	11114/3	Beépítetlen terület	Miskolc	Szentpéteri kapu 0.	2013	2013,00	1/1	100,00
13	11114/4	Beépítetlen terület	Miskolc	Szentpéteri kapu 72-76.	10353	10353,00	1/1	100,00
14	11116/3	Beépítetlen terület	Miskolc	Ismeretlen utca	9140	9140,00	1/1	100,00
15	11116/5	Beépítetlen terület	Miskolc	Szentpéteri kapu 0.	13187	13187,00	1/1	100,00
16	11161	Beépítetlen terület	Miskolc	Szentpéteri kapu	1677	1677,00	1/1	100,00
17								
18	11404	Beépítetlen terület	Miskolc	Vikend telep 0.	1814	616,76	3400/10000	34,00
19	11405	Beépítetlen terület	Miskolc	Vikend telep 0.	1368	82,08	600/10000	6,00
20	11412	Beépítetlen terület	Miskolc	Vikend telep 0.	9302	3162,68	3400/10000	34,00
21	11413	Beépítetlen terület	Miskolc	Vikend telep 0.	1124	1124,00	1/1	100,00
22	11415	Beépítetlen terület	Miskolc	Vikend telep 0.	1011	303,30	3000/10000	30,00
23	11416	Beépítetlen terület	Miskolc	Vikend telep 0.	1052	94,68	900/10000	9,00
24	11417	Beépítetlen terület	Miskolc	Vikend telep 0.	1076	95,84	900/10000	9,00
25	11418	Beépítetlen terület	Miskolc	Vikend telep 0.	1140	102,60	900/10000	9,00
26	11419	Beépítetlen terület	Miskolc	Vikend telep 0.	1015	71,05	700/10000	7,00
27	11420	Beépítetlen terület	Miskolc	Vikend telep 0.	1112	66,72	600/10000	6,00
28	11421	Beépítetlen terület	Miskolc	Vikend telep 0.	2269	158,83	700/10000	7,00
29	11423	Beépítetlen terület	Miskolc	Vikend telep 0.	1010	60,60	600/10000	6,00
30	11424	Beépítetlen terület	Miskolc	Vikend telep 0.	1048	73,36	700/10000	7,00
31	11425	Beépítetlen terület	Miskolc	Vikend telep 0.	1057	73,99	700/10000	7,00
32	11426	Beépítetlen terület	Miskolc	Vikend telep 0.	1274	89,18	700/10000	7,00
33	11427	Beépítetlen terület	Miskolc	Vikend telep 0.	1167	81,69	700/10000	7,00
34	11463	Beépítetlen terület	Miskolc	Vikend telep 0.	1003	1003,00	1/1	100,00
35	11489	Beépítetlen terület	Miskolc	Vikend telep 0.	1487	1487,00	1/1	100,00
37	11509/13	Beépítetlen terület	Miskolc	Szentpéteri kapu 0.	27441	27441,00	1/1	100,00
38	11509/17	Beépítetlen terület Állatmenhely	Miskolc	Szentpéteri kapu 22.	11360	11360,00	1/1	100,00
39	11509/4	Beépítetlen terület	Miskolc	Szentpéteri kapu 0.	6849	6849,00	1/1	100,00
40	11509/5	Beépítetlen terület	Miskolc	Báskovics László utca 22.	2771	2771,00	1/1	100,00
42	11509/9	Beépítetlen terület	Miskolc	Szentpéteri kapu 0.	20312	20312,00	1/1	100,00
43	11688	Beépítetlen terület	Miskolc	Avilich Lajos utca 0.	668	668,00	1/1	100,00
44	11689/6	Beépítetlen terület	Miskolc	Görgy Artúr utca 0.	5132	5132,00	1/1	100,00
45	11689/8	Beépítetlen terület	Miskolc	Görgy Artúr utca 0.	800	800,00	1/1	100,00
46	11693	Beépítetlen terület	Miskolc	Görgy Artúr utca 0.	1396	1396,00	1/1	100,00
47	11694	Beépítetlen terület	Miskolc	Görgy Artúr utca 0.	583	583,00	1/1	100,00
48	11696	Beépítetlen terület	Miskolc	Görgy Artúr utca 10.	6512	6512,00	1/1	100,00
49	11953	Beépítetlen terület	Miskolc	Rác sor 373-375.	360	360,00	1/1	100,00
50	11957	Beépítetlen terület	Miskolc	Csáti sor 375.	696	696,00	1/1	100,00
51	12002/1	Beépítetlen terület	Miskolc	Horváth tető	4485	4485,00	1/1	100,00
52	12029/3	Beépítetlen terület	Miskolc	Lajos sor 0.	644	644,00	1/1	100,00
53	12052	Beépítetlen terület	Miskolc	Győri sor 0.	2418	2418,00	1/1	100,00
54	12055/2	Beépítetlen terület	Miskolc	Latabár sor 0.	3620	3620,00	1/1	100,00
55	12133	Beépítetlen terület	Miskolc	Nagyavas felső sor 443.	51	40,80	8000/10000	80,00
56	12175/1	Beépítetlen terület (szakadék)	Miskolc	Hideg sor 0.	11497	11497,00	1/1	100,00
57	12175/2	Beépítetlen terület	Miskolc	Nagyavas felső sor 504.	116	116,00	1/1	100,00
58	12200/2	Beépítetlen terület (szakadék)	Miskolc	Nagyavas felső sor 0.	241	241,00	1/1	100,00
59	12300	Beépítetlen terület	Miskolc	Nagyavas alsó sor 599.	109	109,00	1/1	100,00
60	12343	Beépítetlen terület	Miskolc	Nagyavas felső sor 0.	485	485,00	1/1	100,00
61	12345	Beépítetlen terület (szakadék)	Miskolc	Nagyavas felső sor 0.	217	217,00	1/1	100,00
62	12346	Beépítetlen terület	Miskolc	Nagyavas felső sor 0.	58	58,00	1/1	100,00
63	12347	Beépítetlen terület	Miskolc	Nagyavas felső sor 0.	112	112,00	1/1	100,00
64	12355/1	Beépítetlen terület	Miskolc	Nagyavas felső sor 0.	160	160,00	1/1	100,00
65	12355/3	Beépítetlen terület	Miskolc	Nagyavas felső sor 0.	303	303,00	1/1	100,00
66	12420	Beépítetlen terület (szakadék)	Miskolc	Nagyavas közép sor 0.	1796	1796,00	1/1	100,00
67	12432	Beépítetlen terület (szakadék)	Miskolc	Nagyavas közép sor 0.	593	593,00	1/1	100,00
68	12445	Beépítetlen terület (szakadék)	Miskolc	Hideg sor 0.	790	790,00	1/1	100,00
69	12467/1	Beépítetlen terület (szakadék)	Miskolc	Teleki sor 0.	91	91,00	1/1	100,00
70	12479/1	Beépítetlen terület	Miskolc	Teleki sor 0.	88	88,00	1/1	100,00
71	1248	Beépítetlen terület	Miskolc	Margittai utca 8	268	268,00	1/1	100,00
72	1249	Beépítetlen terület	Miskolc	Margittai utca 10	254	254,00	1/1	100,00
73	12505	Beépítetlen terület	Miskolc	Lővei sor 559	52	52,00	1/1	100,00
74	12506	Beépítetlen terület	Miskolc	Lővei sor 558	56	56,00	1/1	100,00
75	1274	Beépítetlen terület	Miskolc	Közdomb utca 0.	49	49,00	1/1	100,00
76	12813	Beépítetlen terület	Miskolc	Kiskőbányai dűlőút 0.	10116	10116,00	1/1	100,00
77								
78	1348/32	Beépítetlen terület	Miskolc	Muskátli utca	1110	1110,00	1/1	100,00
79	1388/79	Beépítetlen terület (hányadvék)	Miskolc	Közdomb utca 80.	372	372,00	1/1	100,00

S.sz.	Helyrajzi szám	Megnevezés	Telépülés	Cím	Földterület m <sup>2</sup>	Vetített	Önkormányzati tul. hányad	Tul %
80	1388/33	Beépítetlen terület (bányatelek)	Miskolc	Közdomb utca 0.	3711	3711,00	1/1	100,00
81	1388/34	Beépítetlen terület (bányatelek)	Miskolc	Közdomb utca 0.	1812	1812,00	1/1	100,00
82	1388/45	Beépítetlen terület (bányatelek)	Miskolc	Közdomb utca 57.	109	109,00	1/1	100,00
83	14003/2	Beépítetlen terület	Miskolc	Európa liget	1553	1553,00	1/1	100,00
84	14003/4	Beépítetlen terület	Miskolc	Európa liget	4448	4448,00	1/1	100,00
85	1407/4	Beépítetlen terület	Miskolc	Napfürdő utca	326	326,00	1/1	100,00
86	14141	Beépítetlen terület	Miskolc	Miskolctapolcai út 0.	43	43,00	1/1	100,00
87	14158	Beépítetlen terület	Miskolc	Miskolctapolcai út 0.	18	18,00	1/1	100,00
88	14163/1	Beépítetlen terület	Miskolc	Korach Mór utca	94	94,00	1/1	100,00
89	14163/10	Beépítetlen terület	Miskolc	Korach Mór utca	14	14,00	1/1	100,00
90	14163/11	Beépítetlen terület	Miskolc	Korach Mór utca	27	27,00	1/1	100,00
91	14163/12	Beépítetlen terület	Miskolc	Korach Mór utca	27	27,00	1/1	100,00
92	14163/13	Beépítetlen terület	Miskolc	Korach Mór utca	59	59,00	1/1	100,00
93	14163/14	Beépítetlen terület	Miskolc	Korach Mór utca	49	49,00	1/1	100,00
94	14163/15	Beépítetlen terület	Miskolc	Korach Mór utca	42	42,00	1/1	100,00
95	14163/16	Beépítetlen terület	Miskolc	Korach Mór utca	43	43,00	1/1	100,00
96	14163/17	Beépítetlen terület	Miskolc	Korach Mór utca	48	48,00	1/1	100,00
97	14163/18	Beépítetlen terület	Miskolc	Korach Mór utca	56	56,00	1/1	100,00
98	14163/19	Beépítetlen terület	Miskolc	Korach Mór utca	61	61,00	1/1	100,00
99	14163/2	Beépítetlen terület	Miskolc	Korach Mór utca	56	56,00	1/1	100,00
100	14163/20	Beépítetlen terület	Miskolc	Korach Mór utca	79	79,00	1/1	100,00
101	14163/21	Beépítetlen terület	Miskolc	Korach Mór utca	142	142,00	1/1	100,00
102	14163/22	Beépítetlen terület	Miskolc	Korach Mór utca	66	66,00	1/1	100,00
103	14163/23	Beépítetlen terület	Miskolc	Korach Mór utca	93	93,00	1/1	100,00
104	14163/24	Beépítetlen terület	Miskolc	Korach Mór utca	106	106,00	1/1	100,00
105	14163/25	Beépítetlen terület	Miskolc	Korach Mór utca	108	108,00	1/1	100,00
106	14163/26	Beépítetlen terület	Miskolc	Korach Mór utca	158	158,00	1/1	100,00
107	14163/27	Beépítetlen terület	Miskolc	Korach Mór utca	145	145,00	1/1	100,00
108	14163/28	Beépítetlen terület	Miskolc	Korach Mór utca	156	156,00	1/1	100,00
109	14163/29	Beépítetlen terület	Miskolc	Korach Mór utca	140	140,00	1/1	100,00
110	14163/3	Beépítetlen terület	Miskolc	Korach Mór utca	12	12,00	1/1	100,00
111	14163/30	Beépítetlen terület	Miskolc	Korach Mór utca	140	140,00	1/1	100,00
112	14163/31	Beépítetlen terület	Miskolc	Korach Mór utca	423	423,00	1/1	100,00
113	14163/4	Beépítetlen terület	Miskolc	Korach Mór utca	8	8,00	1/1	100,00
114	14163/5	Beépítetlen terület	Miskolc	Korach Mór utca	10	10,00	1/1	100,00
115	14163/6	Beépítetlen terület	Miskolc	Korach Mór utca	39	39,00	1/1	100,00
116	14163/7	Beépítetlen terület	Miskolc	Korach Mór utca	40	40,00	1/1	100,00
117	14163/8	Beépítetlen terület	Miskolc	Korach Mór utca	42	42,00	1/1	100,00
118	14163/9	Beépítetlen terület	Miskolc	Korach Mór utca	14	14,00	1/1	100,00
119	14194/30	Beépítetlen terület	Miskolc	Korach Mór utca	17	17,00	1/1	100,00
120	1420/2	Beépítetlen terület	Miskolc	Napfürdő utca	6974	6974,00	1/1	100,00
121	14280/1	Beépítetlen terület	Miskolc	Ávas tető 0.	2896	2896,00	1/1	100,00
122	1429	Beépítetlen terület (bányatelek)	Miskolc	Erenyő utca 0.	3475	3475,00	1/1	100,00
123	1430/1	Beépítetlen terület (bányatelek)	Miskolc	Napfürdő utca	7757	7757,00	1/1	100,00
124	14326/3	Beépítetlen terület	Miskolc	Felsőruzsán körút	10630	10630,00	1/1	100,00
125	14326/5	Beépítetlen terület	Miskolc	Felsőruzsán körút	14471	14471,00	1/1	100,00
126	1436/12	Beépítetlen terület (bányatelek)	Miskolc	Erenyő utca 0.	3688	3688,00	1/1	100,00
127	1439	Beépítetlen terület (bányatelek)	Miskolc	Erenyő utca 0.	2323	2323,00	1/1	100,00
128	1534	Beépítetlen terület	Miskolc	Szent Anna utca 74	2157	2157,00	1/1	100,00
129	1546/1	Beépítetlen terület	Miskolc	Szent Anna utca 46	1123	1123,00	1/1	100,00
130	1549/1	Beépítetlen terület	Miskolc	Szent Anna utca 46	1823	1823,00	1/1	100,00
131	1549/2	Beépítetlen terület	Miskolc	Szent Anna utca	47	47,00	1/1	100,00
132	1565	Beépítetlen terület	Miskolc	Dóczy József utca 3	390	390,00	1/1	100,00
133	1566	Beépítetlen terület	Miskolc	Szent Anna utca 24.	545	545,00	1/1	100,00
134	1567	Beépítetlen terület	Miskolc	Szent Anna utca 22	544	544,00	1/1	100,00
135	1568	Beépítetlen terület	Miskolc	Szent Anna utca 18	223	223,00	1/1	100,00
136	1569	Beépítetlen terület	Miskolc	Dóczy József utca 6.	243	243,00	1/1	100,00
137	20015	Beépítetlen terület	Miskolc	Dóczy József utca 0.	8290	8290,00	1/1	100,00
138	20022	Beépítetlen terület (bányatelek)	Miskolc	Dóczy József utca 0.	2588	2588,00	1/1	100,00
139	20036/10	Beépítetlen terület	Miskolc	Bodó sor 0.	6467	6467,00	1/1	100,00
140	20231/4	Beépítetlen terület	Miskolc	Görögszőlő utca 0.	4429	4429,00	1/1	100,00
141	20252/1	Beépítetlen terület (Kopárság)	Miskolc	Özgró dűlőút 0.	9803	9803,00	1/1	100,00
142	20252/2	Bányatelek	Miskolc	Görögszőlő utca 0.	842	842,00	1/1	100,00
143	20252/5	Beépítetlen terület (Kopárság)	Miskolc	Özgró dűlőút 0.	818	818,00	1/1	100,00
144	20252/6	Beépítetlen terület	Miskolc	Görögszőlő utca	314	314,00	1/1	100,00
145	20252/7	Beépítetlen terület	Miskolc	Özgró dűlőút 0.	178	178,00	1/1	100,00
146	20319/8	Beépítetlen terület	Miskolc	Szarkahegy utca	882	882,00	1/1	100,00
147	20326	Beépítetlen terület	Miskolc	Bertalan utca 0.	358	358,00	1/1	100,00
148	20727	Beépítetlen terület	Miskolc	Rácz Ádám utca 37	403	403,00	1/1	100,00
149	20728	Beépítetlen terület	Miskolc	Rácz Ádám utca 39	384	384,00	1/1	100,00
150	21124	Beépítetlen terület	Miskolc	Daru utca 0.	438	438,00	1/1	100,00
151	22636	Kopárság	Miskolc	Gyár utca 0.	5896	5896,00	1/1	100,00
152	22639	Kopárság	Miskolc	Muszkás oldal 0.	4767	4767,00	1/1	100,00
153	2336/2	Beépítetlen terület	Miskolc	Toronyfalja utca 0.	549	549,00	1/1	100,00
154	23427/5	Beépítetlen terület	Miskolc	Irina utca 0.	532	532,00	1/1	100,00
155	2374	Beépítetlen terület	Miskolc	Avasalja utca 0.	930	930,00	1/1	100,00
156	2374/3	Beépítetlen terület	Miskolc	Olvasztár utca	4755	4755,00	1/1	100,00
157	23960/3	Beépítetlen terület	Miskolc	Mexikóvölgy utca 0.	7060	7060,00	1/1	100,00

S.sz.	Helyrajzi szám	Megnevezés	Település	Cím	Földterület m <sup>2</sup>	Vetített	Önkormányzati tul. hányad	Tul %
156	23960/6	Beépítetlen terület	Miskolc	Muhl utca 0.	2465	2465,00	1/1	100,00
160	24175	Beépítetlen terület	Miskolc	Battthyány sor 0.	3689	3689,00	1/1	100,00
161	24261	Beépítetlen terület	Miskolc	Komlós tető 0.	9635	9635,00	1/1	100,00
162	24283	Beépítetlen terület (bányatelek)	Miskolc	Almás utca 0.	954	954,00	1/1	100,00
163	24294	Bányatelek	Miskolc	Almás utca 0.	484	484,00	1/1	100,00
164	24382	Beépítetlen terület	Miskolc	Komlós tető 0.	31	31,00	1/1	100,00
165	30061	Beépítetlen terület	Miskolc	Lányi Ernő utca 0.	326	326,00	1/1	100,00
166	30062	Beépítetlen terület	Miskolc	Erdélyi utca 0.	648	648,00	1/1	100,00
167	3013/12	Beépítetlen terület	Miskolc	Forrásvölgy) dűlőút 0.	1339	1339,00	1/1	100,00
168	3013/17	Beépítetlen terület	Miskolc	Forrásvölgy) dűlőút 0.	18072	18072,00	1/1	100,00
169	3013/3	Beépítetlen terület	Miskolc	Forrásvölgy) dűlőút 0.	20898	20898,00	1/1	100,00
170	3013/5	Beépítetlen terület	Miskolc	Forrásvölgy) dűlőút 0.	14742	14742,00	1/1	100,00
171	3020	Beépítetlen terület	Miskolc	Forrásvölgy utca 0.	146	146,00	1/1	100,00
172	3021	Beépítetlen terület	Miskolc	Forrásvölgy utca 0.	3066	3066,00	1/1	100,00
173	30213/1	Beépítetlen terület	Miskolc	Előhegy utca 0.	3	3,00	1/1	100,00
174	30214/1	Beépítetlen terület	Miskolc	Előhegy utca 0.	35	35,00	1/1	100,00
175	30218/1	Beépítetlen terület	Miskolc	Előhegy utca 32.	239	239,00	1/1	100,00
176	30221/1	Beépítetlen terület	Miskolc	Előhegy utca 0.	133	133,00	1/1	100,00
177	30222/1	Beépítetlen terület	Miskolc	Előhegy utca 0.	140	140,00	1/1	100,00
178	30223/4	Beépítetlen terület	Miskolc	Előhegy utca 0.	75	75,00	1/1	100,00
179	30227/3	Beépítetlen terület	Miskolc	Előhegy utca 0.	156	156,00	1/1	100,00
180	30227/5	Beépítetlen terület	Miskolc	Előhegy utca 0.	174	174,00	1/1	100,00
181	30228/6	Beépítetlen terület	Miskolc	Előhegy utca 0.	207	207,00	1/1	100,00
182	30228/8	Beépítetlen terület	Miskolc	Előhegy utca 0.	201	201,00	1/1	100,00
183	30229/1	Beépítetlen terület	Miskolc	Előhegy utca 0.	250	250,00	1/1	100,00
184	3029	Beépítetlen terület	Miskolc	Forrásvölgy utca 0.	236	236,00	1/1	100,00
185	3030	Beépítetlen terület	Miskolc	Forrásvölgy) dűlőút 0.	35663	35663,00	1/1	100,00
186	3031	Beépítetlen terület	Miskolc	Forrásvölgy utca 0.	23851	23851,00	1/1	100,00
187	30442/1	Beépítetlen terület	Miskolc	Előhegy utca 0.	284	284,00	1/1	100,00
188	30442/2	Beépítetlen terület	Miskolc	Előhegy utca 0.	1833	1833,00	1/1	100,00
189	30443/1	Beépítetlen terület	Miskolc	Előhegy utca 0.	319	319,00	1/1	100,00
190	30447/1	Beépítetlen terület	Miskolc	Előhegy utca 0.	150	150,00	1/1	100,00
191	30448/3	Beépítetlen terület	Miskolc	Előhegy utca 0.	44	44,00	1/1	100,00
192	30462/3	Beépítetlen terület	Miskolc	Előhegy utca 0.	81	81,00	1/1	100,00
193	30462/5	Beépítetlen terület	Miskolc	Előhegy utca 0.	105	105,00	1/1	100,00
194	30485/3	Beépítetlen terület	Miskolc	Előhegy utca 0.	197	197,00	1/1	100,00
195	30491/3	Beépítetlen terület	Miskolc	Nagy Lajos Király útja 0.	944	944,00	1/1	100,00
196	30512/1	Beépítetlen terület	Miskolc	Árpád út 27.	423	423,00	1/1	100,00
197	30512/2	Beépítetlen terület	Miskolc	Nagy Lajos Király útja 36.	620	620,00	1/1	100,00
198	30512/3	Beépítetlen terület	Miskolc	Árpád út 29.	129	129,00	1/1	100,00
199	30512/4	Beépítetlen terület	Miskolc	Árpád út 31.	551	551,00	1/1	100,00
200	30512/5	Beépítetlen terület	Miskolc	Nagy Lajos Király útja 38.	521	521,00	1/1	100,00
201	30512/6	Beépítetlen terület	Miskolc	Nagy Lajos Király útja 40.	319	319,00	1/1	100,00
202	30512/7	Beépítetlen terület	Miskolc	Nagy Lajos Király útja 42.	272	272,00	1/1	100,00
203	30512/8	Beépítetlen terület	Miskolc	Árpád út 33.	508	508,00	1/1	100,00
204	30519/79	Beépítetlen terület	Miskolc	Fulepp József utca 0.	617	617,00	1/1	100,00
205	30567/1	Beépítetlen terület	Miskolc	Előhegy utca 0.	25	25,00	1/1	100,00
206	30567/2	Beépítetlen terület	Miskolc	Előhegy utca 0.	239	239,00	1/1	100,00
207	30578/1	Beépítetlen terület	Miskolc	Előhegy utca 0.	24	24,00	1/1	100,00
208	30578/2	Beépítetlen terület	Miskolc	Előhegy utca 0.	224	224,00	1/1	100,00
209	30581	Beépítetlen terület	Miskolc	Előhegy utca 0.	219	219,00	1/1	100,00
210	30582	Beépítetlen terület	Miskolc	Előhegy utca 0.	224	224,00	1/1	100,00
211	30618	Beépítetlen terület	Miskolc	Törökverő utca 0.	3657	3163,31	8650/10000	86,50
212	30706/1	Beépítetlen terület	Miskolc	Előhegy utca 0.	36	36,00	1/1	100,00
213	30706/2	Beépítetlen terület	Miskolc	Előhegy utca 0.	1299	1299,00	1/1	100,00
214	30707/1	Beépítetlen terület	Miskolc	Előhegy utca 0.	32	32,00	1/1	100,00
215	30708/1	Beépítetlen terület	Miskolc	Előhegy utca 0.	41	41,00	1/1	100,00
216	30709/1	Beépítetlen terület	Miskolc	Előhegy utca 0.	90	90,00	1/1	100,00
217	3071/2	Beépítetlen terület	Miskolc	Szentpéteri kapu	63447	63447,00	1/1	100,00
218	3071/3	Beépítetlen terület	Miskolc	Szentpéteri kapu	2591	2591,00	1/1	100,00
219	3073/219	Beépítetlen terület	Miskolc	Szentpéteri kapu	1340	1340,00	1/1	100,00
220	3073/221	Beépítetlen terület	Miskolc	Szentpéteri kapu	698	698,00	1/1	100,00
221	30838	Beépítetlen terület	Miskolc	Jázmán utca 0.	942	942,00	1/1	100,00
222	3085/3	Beépítetlen terület	Miskolc	Besenyői utca 0.	45184	45184,00	1/1	100,00
223	3085/5	Beépítetlen terület	Miskolc	Szentpéteri kapu 0.	14222	14222,00	1/1	100,00
224	3096/2	Beépítetlen terület	Miskolc	Szentpéteri kapu 0.	6658	6658,00	1/1	100,00
225	3097/4	Beépítetlen terület	Miskolc	Szentpéteri kapu 0.	3136	3136,00	1/1	100,00
226	3098/3	Beépítetlen terület	Miskolc	Szentpéteri kapu 0.	420	420,00	1/1	100,00
227	3103/19	Beépítetlen terület	Miskolc	Forrásvölgy) dűlőút 0.	1736	392,34	2260/10000	22,60
228	3103/31	Beépítetlen terület	Miskolc	Forrásvölgy) dűlőút 0.	906	906,00	1/1	100,00
229	3103/34	Beépítetlen terület	Miskolc	Forrásvölgy) dűlőút 0.	1021	1021,00	1/1	100,00
230	3103/45	Beépítetlen terület	Miskolc	Forrásvölgy) dűlőút 0.	28245	28245,00	1/1	100,00
231	3105/10	Beépítetlen terület	Miskolc	Aggteleki utca 0.	56669	56669,00	1/1	100,00
232	31083/3	Kopárság	Miskolc	Ágói dűlőút	11671	11671,00	1/1	100,00
233	31093	Beépítetlen terület, bányatelek	Miskolc	Ibolya utca 0.	9237	9237,00	1/1	100,00
234	31283	Kopárság	Miskolc	Sellő utca 0.	2166	2166,00	1/1	100,00
235	31326	Kopárság (erdő)	Miskolc	Hegyalja utca	4878	4878,00	1/1	100,00
236	31327	Beépítetlen terület (bányatelek)	Miskolc	Mészáros utca	533	533,00	1/1	100,00

S.sz.	Helyrajzi szám	Megnevezés	Település	Cím	Földterület m <sup>2</sup>	Velített	Önkormányzati tul. hányad	Tul %
237	31344	Beépítetlen terület	Miskolc	Papír utca 0.	312	312,00	1/1	100,00
238	31345	Beépítetlen terület	Miskolc	Papír utca 0.	1659	1659,00	1/1	100,00
239	31346	Beépítetlen terület (Kopárság)	Miskolc	Hóvirág utca 0.	613	611,00	1/1	100,00
240	31466	Beépítetlen terület	Miskolc	Hóvirág utca 0.	587	587,00	1/1	100,00
241	31469	Beépítetlen terület	Miskolc	Színva patak 0.	567	567,00	1/1	100,00
242	31470/2	Beépítetlen terület	Miskolc	Csúka utca	710	177,50	2500/10000	25,00
243	32002/1	Beépítetlen terület	Miskolc	Eper utca 101-107.	913	913,00	1/1	100,00
244	32053	Beépítetlen terület	Miskolc	Berekalja utca 0.	351	351,00	1/1	100,00
245	32265/2	Beépítetlen terület	Miskolc	Székla utca 0.	493	493,00	1/1	100,00
246	32380/2	Beépítetlen terület	Miskolc	Puskás Tivadar utca 0.	360	360,00	1/1	100,00
247	32547	Beépítetlen terület	Miskolc	János utca 27.	1574	1574,00	1/1	100,00
248	32551	Beépítetlen terület	Miskolc	Tölgy utca 0.	69	69,00	1/1	100,00
249	32554	Beépítetlen terület	Miskolc	Tölgy utca 0.	717	717,00	1/1	100,00
250	32555	Beépítetlen terület	Miskolc	Tapolcarét utca 22.	1626	1626,00	1/1	100,00
251	32653	Beépítetlen terület	Miskolc	János utca 0.	173	173,00	1/1	100,00
252	32674/174	Beépítetlen terület	Miskolc	Csendes utca	1109	1109,00	1/1	100,00
253	32674/179	Beépítetlen terület	Miskolc	Csendes utca	1156	1156,00	1/1	100,00
254	32710	Beépítetlen terület	Miskolc	Hegyes utca 0.	215	215,00	1/1	100,00
255	32776/2	Beépítetlen terület	Miskolc	Tölgy utca 0.	353	353,00	1/1	100,00
256	32912/20	Beépítetlen terület	Miskolc	Hajdú utca 0.	313	313,00	1/1	100,00
257	32912/24	Beépítetlen terület	Miskolc	Hajdú utca 0.	240	240,00	1/1	100,00
258	32912/25	Beépítetlen terület	Miskolc	Hajdú utca 0.	364	364,00	1/1	100,00
259	33135/3	Beépítetlen terület	Miskolc	Márton Bíró utca 0.	249	249,00	1/1	100,00
260	33135/4	Beépítetlen terület	Miskolc	Márton Bíró utca 0.	2012	2012,00	1/1	100,00
261	33135/5	Beépítetlen terület	Miskolc	Márton Bíró utca 0.	553	553,00	1/1	100,00
262	33232/2	Beépítetlen terület	Miskolc	Ópdrogi Zsigmond utca 0.	1105	1105,00	1/1	100,00
263	33379	Beépítetlen terület	Miskolc	Mária utca 0.	361	361,00	1/1	100,00
264	33382/2	Beépítetlen terület	Miskolc	Mária utca 74.	564	564,00	1/1	100,00
265	33383	Beépítetlen terület	Miskolc	Mária utca 0.	434	434,00	1/1	100,00
266	33391	Beépítetlen terület	Miskolc	Mária utca 0.	2180	2180,00	1/1	100,00
267	33411	Beépítetlen terület	Miskolc	Mária utca 0.	51932	51932,00	1/1	100,00
268	33530	Kopárság	Miskolc	Mokri-Mészáros utca	24799	24799,00	1/1	100,00
269	33543	Beépítetlen terület	Miskolc	Verseny utca 0.	21810	4362,00	2000/10000	20,00
270	33783/248	Beépítetlen terület	Miskolc	Bálint utca	1158	1158,00	1/1	100,00
271								
272	33933	Beépítetlen terület	Miskolc	Mónus Illés utca 0.	2383	2383,00	1/1	100,00
273	33950/1	Beépítetlen terület (Kopárság)	Miskolc	Sportliget utca	3203	3203,00	1/1	100,00
274	33951/1	Beépítetlen terület	Miskolc	Muhi utca 2.	3454	3454,00	1/1	100,00
275	33951/2	Beépítetlen terület	Miskolc	Tatárarok utca 0.	4292	4292,00	1/1	100,00
276	3402	Beépítetlen terület	Miskolc	Ághegy utca	30	30,00	1/1	100,00
277	34020	Kopárság	Miskolc	Batthyány sor 0.	4435	4435,00	1/1	100,00
278	34021/1	Kopárság	Miskolc	Batthyány sor 0.	2437	2437,00	1/1	100,00
279	34022	Kopárság	Miskolc	Batthyány sor 0.	8036	8036,00	1/1	100,00
280	34023	Beépítetlen terület (lakóház, udvar, egyéb épület)	Miskolc	Batthyány sor 0.	25210	25210,00	1/1	100,00
281	34436/1	Beépítetlen terület	Miskolc	Almás utca 0.	870	870,00	1/1	100,00
282	34436/5	Beépítetlen terület	Miskolc	Erenyő utca 0.	26	26,00	1/1	100,00
283	34436/7	Beépítetlen telephely	Miskolc	Erenyő utca 0.	151	151,00	1/1	100,00
284	35001	Beépítetlen terület	Miskolc	Erenyő dűlőt 0.	976	976,00	1/1	100,00
285	35090/68	Beépítetlen terület (bányatelek)	Miskolc	Faller Jenő utca 2/B	2191	2191,00	1/1	100,00
286	35090/81	Beépítetlen terület	Miskolc	Faller Jenő utca 0.	207	207,00	1/1	100,00
287	35090/87	Beépítetlen terület	Miskolc	Faller Jenő utca 0.	177	177,00	1/1	100,00
288	35090/137	Feltöltött terület	Miskolc	Csábi Lajos utca	18252	18252,00	1/1	100,00
289	35095/2	Bányatelek	Miskolc	Perécs völgy 0.	321	321,00	1/1	100,00
290	35160	Beépítetlen terület (bányatelek)	Miskolc	Pécs Antal utca 0.	2399	2399,00	1/1	100,00
291	35270	Bányatelek	Miskolc	Tárna tér 0.	1326	1326,00	1/1	100,00
292	35276/3	Beépítetlen terület	Miskolc	Tárna tér	1986	1986,00	1/1	100,00
294	35419/2	Beépítetlen terület, bányatelek	Miskolc	Farbaky István utca 0.	342	342,00	1/1	100,00
295	35424/1	Beépítetlen terület	Miskolc	Erdő sor 0.	8272	8272,00	1/1	100,00
296	35493/6	Beépítetlen terület (közterület)	Miskolc	Bollógalja utca 0.	1296	1296,00	1/1	100,00
297	35636	Beépítetlen terület	Miskolc	Kodály Zoltán utca 0.	967	967,00	1/1	100,00
298	38001/1	Beépítetlen terület (székla)	Miskolc	Vadas Jenő utca 0.	3967	3967,00	1/1	100,00
299	38041	Beépítetlen terület (erdő)	Miskolc	Vásárhelyi István utca 0.	365	365,00	1/1	100,00
300	38043	Beépítetlen terület (erdő)	Miskolc	Vásárhelyi István utca 0.	749	749,00	1/1	100,00
301	38054/2	Beépítetlen terület	Miskolc	Vásárhelyi István utca 0.	170	35,70	2100/10000	21,00
302	38080/1	Beépítetlen terület	Miskolc	Vásárhelyi István utca 0.	144	144,00	1/1	100,00
303	38080/2	Beépítetlen terület	Miskolc	Vásárhelyi István utca 0.	724	724,00	1/1	100,00
304	38086/1	Beépítetlen terület	Miskolc	Vásárhelyi István utca 0.	3334	3334,00	1/1	100,00
305	38122/2	Beépítetlen terület	Miskolc	Palota utca	4656	4656,00	1/1	100,00
306	38123	Beépítetlen terület	Miskolc	Vásárhelyi István utca 0.	3589	3589,00	1/1	100,00
307	38124/2	Beépítetlen terület	Miskolc	Vásárhelyi István utca 0.	1726	759,44	4400/10000	44,00
308	38126/2	Beépítetlen terület	Miskolc	Vásárhelyi István utca 0.	236	236,00	1/1	100,00
309	38132	Beépítetlen terület	Miskolc	Puskaporos dűlőt 0.	290	290,00	1/1	100,00
310	38165/1	Beépítetlen terület	Miskolc	Ismeretlen utca 911.	385	385,00	1/1	100,00
311	38173	Beépítetlen terület (erdő-rézsű)	Miskolc	Vásárhelyi István utca 0.	68	68,00	1/1	100,00
312	38317	Beépítetlen terület	Miskolc	Vásárhelyi István utca 0.	1735	1735,00	1/1	100,00
313	38386	Beépítetlen terület (erdő)	Miskolc	Vásárhelyi István utca 0.	682	682,00	1/1	100,00
314	38388	Kopárság (székla)	Miskolc	Vásárhelyi István utca 0.	431	431,00	1/1	100,00
315	38392	Beépítetlen terület (erdő)	Miskolc	Vásárhelyi István utca 0.	3099	3089,00	1/1	100,00

S.sz.	Helyrajzi szám	Megnevezés	Tetepölés	Cím	Földterület m <sup>2</sup>	Vetített	Önkormányzati tut. hányad	Tul %
316	38406	Beépítetlen terület (rézsiú)	Miskolc	Vásárhelyi István utca 0.	2143	2143,00	1/1	100,00
317	38408	Beépítetlen terület	Miskolc	Vásárhelyi István utca 0.	1114	1114,00	1/1	100,00
318	38414	Beépítetlen terület (erdő)	Miskolc	Vásárhelyi István utca 0.	522	522,00	1/1	100,00
319	38417	Beépítetlen terület	Miskolc	Vásárhelyi István utca 0.	226	226,00	1/1	100,00
320	38419	Beépítetlen terület	Miskolc	Vásárhelyi István utca 0.	149	149,00	1/1	100,00
321	38424	Beépítetlen terület	Miskolc	Vásárhelyi István utca 0.	111	111,00	1/1	100,00
322	38426	Beépítetlen terület	Miskolc	Vásárhelyi István utca 0.	312	312,00	1/1	100,00
323	38431	Beépítetlen terület (szikla)	Miskolc	Vásárhelyi István utca 0.	340	340,00	1/1	100,00
324	38432	Beépítetlen terület (szikla)	Miskolc	Vásárhelyi István utca 0.	458	458,00	1/1	100,00
325	38435	Beépítetlen terület	Miskolc	Erzsébet sétány 0.	870	870,00	1/1	100,00
326	38443	Beépítetlen terület (sziklafal)	Miskolc	Vásárhelyi István utca 0.	1432	1432,00	1/1	100,00
327	38463	Beépítetlen terület (erdő)	Miskolc	Vásárhelyi István utca 0.	1217	1217,00	1/1	100,00
328	38467	Beépítetlen terület (erdő)	Miskolc	Vásárhelyi István utca 0.	2175	2175,00	1/1	100,00
329	38471	Beépítetlen terület	Miskolc	Vásárhelyi István utca 0.	535	535,00	1/1	100,00
330	38502	Beépítetlen terület	Miskolc	Vásárhelyi István utca 0.	5604	5604,00	1/1	100,00
331	38506/1	Beépítetlen terület	Miskolc	Vásárhelyi István utca 0.	1363	1363,00	1/1	100,00
332	38520	Beépítetlen terület (szikla)	Miskolc	Vásárhelyi István utca 0.	93	93,00	1/1	100,00
333	38628	Beépítetlen terület	Miskolc	Ómassa utca	2435	2435,00	1/1	100,00
334	38652	Beépítetlen terület	Miskolc	Ómassa utca	117	117,00	1/1	100,00
335	38653	Beépítetlen terület	Miskolc	Ómassa utca	22	22,00	1/1	100,00
336	38656/2	Beépítetlen terület	Miskolc	Ómassa utca	45	45,00	1/1	100,00
337	38659/2	Beépítetlen terület (szikla)	Miskolc	Ómassa utca	299	299,00	1/1	100,00
338	38685	Beépítetlen terület	Miskolc	Ómassa utca	1252	1252,00	1/1	100,00
339	38686	Beépítetlen terület	Miskolc	Ómassa utca	995	995,00	1/1	100,00
340	38692	Beépítetlen terület	Miskolc	Ómassa utca	1230	1230,00	1/1	100,00
341	38693	Beépítetlen terület	Miskolc	Ómassa utca	1260	1260,00	1/1	100,00
342	38706	Beépítetlen terület	Miskolc	Ómassa utca	869	869,00	1/1	100,00
343	38717	Beépítetlen terület	Miskolc	Ómassa utca	52	52,00	1/1	100,00
344	38727	Beépítetlen terület	Miskolc	Ómassa utca	9217	9217,00	1/1	100,00
345	38740	Beépítetlen terület	Miskolc	Ómassa utca	3190	3190,00	1/1	100,00
346	38758	Beépítetlen terület	Miskolc	Ómassa utca	560	560,00	1/1	100,00
347	38760	Beépítetlen terület	Miskolc	Ómassa utca	191	191,00	1/1	100,00
348	39045	Beépítetlen terület (meredek,erdő)	Miskolc	Fő utca 0.	840	840,00	1/1	100,00
349	39086	Beépítetlen terület	Miskolc	Fő utca 0.	271	271,00	1/1	100,00
350	39218/1	Beépítetlen terület	Miskolc	Fő utca 47.	212	212,00	1/1	100,00
351	39244	Beépítetlen terület	Miskolc	Fő utca 0.	181	181,00	1/1	100,00
352	39250	Beépítetlen terület	Miskolc	Fő utca 0.	5306	5306,00	1/1	100,00
353	39253	Beépítetlen terület	Miskolc	Fő utca 0.	85	85,00	1/1	100,00
354	39254	Beépítetlen terület	Miskolc	Fő utca 0.	94	94,00	1/1	100,00
355	39255/2	Beépítetlen terület	Miskolc	Fő utca 0.	189	189,00	1/1	100,00
356	39258	Beépítetlen terület	Miskolc	Fő utca 0.	16	16,00	1/1	100,00
357	39306	Beépítetlen terület	Miskolc	Fő utca	428	292,75	6840/10000	68,40
358	39307	Beépítetlen terület	Miskolc	Fő utca 0.	339	231,88	6840/10000	68,40
359	39308	Beépítetlen terület	Miskolc	Fő utca 0.	537	367,31	6840/10000	68,40
360	40068/1	Beépítetlen terület	Miskolc	Venyige utca 0.	371	371,00	1/1	100,00
361	40592/2	Beépítetlen terület	Miskolc	Május 1. telep 0.	4948	4948,00	1/1	100,00
362	40597/21	Beépítetlen terület	Miskolc	Egyetem út	8275	8275,00	1/1	100,00
363	40600/1	Beépítetlen terület	Miskolc	Erenyő utca 0.	10582	10582,00	1/1	100,00
364	40600/34	Beépítetlen terület	Miskolc	Nagy Imre utca	2638	2638,00	1/1	100,00
365	40755/16	Beépítetlen terület	Miskolc	Haladás utca	585	585,00	1/1	100,00
366	40775/1	Beépítetlen terület (hátszótér)	Miskolc	Egri utca 0.	915	915,00	1/1	100,00
367	40789/38	Beépítetlen terület	Miskolc	Futó utca 0.	259	259,00	1/1	100,00
368	40825/7	Beépítetlen terület	Miskolc	Május 1. telep	69	69,00	1/1	100,00
369	40846/1	Beépítetlen terület	Miskolc	Május 1. telep 0.	31	31,00	1/1	100,00
370	40866/2	Beépítetlen terület	Miskolc	Miskolctapolcai út 0.	2915	2915,00	1/1	100,00
371	40867/1	Beépítetlen terület	Miskolc	Miskolctapolcai út 0.	1215	1215,00	1/1	100,00
372	40890/5	Beépítetlen terület	Miskolc	Miskolctapolcai út 0.	9671	9671,00	1/1	100,00
373	40890/6	Beépítetlen terület	Miskolc	Miskolctapolcai út 0.	2467	2467,00	1/1	100,00
374	40937	Beépítetlen terület	Miskolc	Mécses utca 0.	885	885,00	1/1	100,00
375	41259	Beépítetlen terület	Miskolc	Miskolctapolcai út 0.	167	167,00	1/1	100,00
376	41301/10	Beépítetlen terület	Miskolc	Soltész Nagy Kálmán utca 0.	627	627,00	1/1	100,00
377	41301/15	Beépítetlen terület	Miskolc	Soltész Nagy Kálmán utca 0.	886	886,00	1/1	100,00
378	41301/18	Beépítetlen terület	Miskolc	Csabavezér út 0.	1661	1661,00	1/1	100,00
379	41310	Beépítetlen terület	Miskolc	Csabavezér út 0.	3645	3645,00	1/1	100,00
380	41311	Beépítetlen terület	Miskolc	Csabavezér út 0.	2204	2204,00	1/1	100,00
381	41358/5	Beépítetlen terület	Miskolc	Gárdonyi Géza utca 0.	25580	25580,00	1/1	100,00
382	41358/7	Beépítetlen terület	Miskolc	Gárdonyi Géza utca 0.	8844	8844,00	1/1	100,00
383	41403	Beépítetlen terület	Miskolc	Gárdonyi Géza utca 0.	1379	1379,00	1/1	100,00
384	41422	Beépítetlen terület	Miskolc	Malom utca 22.	482	482,00	1/1	100,00
385	41423	Beépítetlen terület	Miskolc	Malom utca 0.	261	261,00	1/1	100,00
386	41430/45	Beépítetlen terület	Miskolc	Kertész utca 0.	2675	2675,00	1/1	100,00
387	41430/49	Beépítetlen terület	Miskolc	Kertész utca 0.	2082	2082,00	1/1	100,00
388	41430/67	Beépítetlen terület	Miskolc	Szirmai utca 20.	151	151,00	1/1	100,00
389	41582	Beépítetlen terület	Miskolc	Gátör utca 0.	20101	20101,00	1/1	100,00
390	41825/2	Beépítetlen terület	Miskolc	Pöntenberg Emő utca 0.	1697	1697,00	1/1	100,00
391	42138	Beépítetlen terület	Miskolc	Dr. Kalocsay Kálmán utca	2119	2119,00	1/1	100,00
392	42139/1	Beépítetlen terület	Miskolc	Szabó Károly utca 0.	962	962,00	1/1	100,00
393	42141/2	Beépítetlen terület	Miskolc	Teremtő utca 0.	7521	7521,00	1/1	100,00

S.sz.	Helyrajzi szám	Magnevezés	Település	Cím	Földterület m <sup>2</sup>	Velkelt	Önkormányzati tal. hányad	Tul %
394	42163/1	Beépítetlen terület	Miskolc	Ismeretlen utca 0.	5974	5974,00	1/1	100,00
395	42168/1	Beépítetlen terület	Miskolc	Deák Ferenc utca 0.	48	48,00	1/1	100,00
396	42169	Beépítetlen terület	Miskolc	Deák Ferenc utca 0.	13	13,00	1/1	100,00
397	42172	Beépítetlen terület	Miskolc	Deák Ferenc utca 0.	1480	1480,00	1/1	100,00
398	42174	Beépítetlen terület	Miskolc	Deák Ferenc utca 0.	1385	1385,00	1/1	100,00
399	42175	Beépítetlen terület	Miskolc	Deák Ferenc utca 0.	1451	1451,00	1/1	100,00
400	42177	Beépítetlen terület	Miskolc	Deák Ferenc utca 0.	1303	1303,00	1/1	100,00
401	42178	Beépítetlen terület	Miskolc	Deák Ferenc utca 0.	1347	1347,00	1/1	100,00
402	42179	Beépítetlen terület	Miskolc	Deák Ferenc utca 0.	1350	1350,00	1/1	100,00
403	42180	Beépítetlen terület	Miskolc	Deák Ferenc utca 0.	1353	1353,00	1/1	100,00
404	42181	Beépítetlen terület	Miskolc	Deák Ferenc utca 0.	1342	1342,00	1/1	100,00
405	42183	Beépítetlen terület	Miskolc	Deák Ferenc utca 0.	1716	1716,00	1/1	100,00
406	42184	Beépítetlen terület	Miskolc	Deák Ferenc utca 0.	1298	1298,00	1/1	100,00
407	42185	Beépítetlen terület	Miskolc	Deák Ferenc utca 0.	1483	1483,00	1/1	100,00
408	42186	Beépítetlen terület	Miskolc	Deák Ferenc utca 0.	1440	1440,00	1/1	100,00
409	42187	Beépítetlen terület	Miskolc	Deák Ferenc utca 0.	1275	1275,00	1/1	100,00
410	42188	Beépítetlen terület	Miskolc	Deák Ferenc utca 0.	1370	1370,00	1/1	100,00
411	42189	Beépítetlen terület	Miskolc	Deák Ferenc utca 0.	1397	1397,00	1/1	100,00
412	42190	Beépítetlen terület	Miskolc	Deák Ferenc utca 0.	1432	1432,00	1/1	100,00
413	42191	Beépítetlen terület	Miskolc	Deák Ferenc utca 0.	1330	1330,00	1/1	100,00
414	42192	Beépítetlen terület	Miskolc	Deák Ferenc utca 0.	1349	1349,00	1/1	100,00
415	42193	Beépítetlen terület	Miskolc	Deák Ferenc utca 0.	1391	1391,00	1/1	100,00
416	42194/1	Beépítetlen terület	Miskolc	Deák Ferenc utca 0.	1073	1073,00	1/1	100,00
417	42195	Beépítetlen terület	Miskolc	Deák Ferenc utca 0.	1263	1263,00	1/1	100,00
418	42197	Beépítetlen terület	Miskolc	Deák Ferenc utca 0.	1438	1438,00	1/1	100,00
419	42370/4	Beépítetlen terület	Miskolc	Szabó Károly utca 0.	50	50,00	1/1	100,00
420	42609/7	Beépítetlen terület	Miskolc	Ismeretlen utca 1846.	155	155,00	1/1	100,00
421	42754	Beépítetlen terület (ártér)	Miskolc	Tégla utca 0.	124	124,00	1/1	100,00
422	42755	Beépítetlen terület (ártér)	Miskolc	Tégla utca 0.	46	46,00	1/1	100,00
423	42791	Beépítetlen terület	Miskolc	Bacsinszky András utca 0.	289	289,00	1/1	100,00
424	42861/1	Beépítetlen terület	Miskolc	Bacsinszky András utca	444	444,00	1/1	100,00
425	42864	Beépítetlen terület	Miskolc	Szabó Ervin utca 0.	411	411,00	1/1	100,00
426	42881/6	Beépítetlen terület	Miskolc	Szabó Ervin utca 0.	101	101,00	1/1	100,00
427	42962/5	Beépítetlen terület	Miskolc	Meredek köz 0.	7380	7380,00	1/1	100,00
428	43041/3	Beépítetlen terület	Miskolc	Felhő utca 0.	169	169,00	1/1	100,00
429	43042/3	Beépítetlen terület	Miskolc	Felhő utca 0.	112	112,00	1/1	100,00
430	43043/5	Beépítetlen terület	Miskolc	Felhő utca 0.	928	928,00	1/1	100,00
431	43138/3	Beépítetlen terület	Miskolc	Tárogató utca	4868	4868,00	1/1	100,00
432	43139/2	Beépítetlen terület	Miskolc	Lengyászó utca 1.	936	936,00	1/1	100,00
433	43140/2	Beépítetlen terület	Miskolc	Lengyászó utca 3.	1058	1058,00	1/1	100,00
434	43221	Beépítetlen terület	Miskolc	Ismeretlen utca 0.	476	476,00	1/1	100,00
435	4415/476	Beépítetlen terület	Miskolc	Pozsonyi utca	6828	6828,00	1/1	100,00
436	4425/479	Beépítetlen terület	Miskolc	Pozsonyi utca	7113	7113,00	1/1	100,00
437	45185/4	Beépítetlen terület	Miskolc	Lőcsei utca 0.	159	159,00	1/1	100,00
438	45194	Beépítetlen terület	Miskolc	Győri utca 14.	226	226,00	1/1	100,00
439	45195	Beépítetlen terület	Miskolc	Győri utca 47.	503	503,00	1/1	100,00
440	45196	Beépítetlen terület	Miskolc	Győri utca 0.	657	657,00	1/1	100,00
441	4521/1	Beépítetlen terület	Miskolc	Sajószigeti utca 11.	20008	20008,00	1/1	100,00
442	45211/6	Beépítetlen terület	Miskolc	Győri utca 0.	386	386,00	1/1	100,00
443	45211/8	Beépítetlen terület	Miskolc	Győri utca 0.	485	485,00	1/1	100,00
444	45219/4	Beépítetlen terület	Miskolc	Kiss József utca 0.	98	98,00	1/1	100,00
445	45236/3	Beépítetlen terület	Miskolc	Győri utca 0.	331	331,00	1/1	100,00
446	45246	Beépítetlen terület	Miskolc	Kiss József utca 0.	420	420,00	1/1	100,00
447	45320/3	Beépítetlen terület	Miskolc	Bencések útja 0.	475	475,00	1/1	100,00
448	45321	Beépítetlen terület	Miskolc	Bencések útja 0.	128	128,00	1/1	100,00
449	45358/8	Beépítetlen terület	Miskolc	Tornai utca 0.	485	232,99	4804/10000	48,04
450	45473/2	Beépítetlen terület	Miskolc	Miskolctapolcai út 0.	1635	1635,00	1/1	100,00
451	45488	Beépítetlen terület	Miskolc	Imreh Zsigmond utca 0.	286	286,00	1/1	100,00
452	4554/2	Beépítetlen terület	Miskolc	Vághíd utca 0.	894	894,00	1/1	100,00
453	45566/4	Beépítetlen terület	Miskolc	Bencések útja 0.	1771	1771,00	1/1	100,00
454	45568/2	Beépítetlen terület	Miskolc	Miskolctapolcai út 0.	2186	2186,00	1/1	100,00
455	45572/1	Beépítetlen terület (park)	Miskolc	Miskolctapolcai út 0.	4212	4212,00	1/1	100,00
456	45635/2	Beépítetlen terület	Miskolc	Kisbenedek utca 0.	431	431,00	1/1	100,00
457	45639	Beépítetlen terület	Miskolc	Kisbenedek utca 0.	515	515,00	1/1	100,00
458	45701/1	Beépítetlen terület	Miskolc	Thaly Kálmán utca 0.	133	133,00	1/1	100,00
459	45702	Beépítetlen terület	Miskolc	Újjáépítés utca 0.	664	664,00	1/1	100,00
460	45708	Beépítetlen terület	Miskolc	Kisbenedek utca 0.	528	528,00	1/1	100,00
461	45728/2	Beépítetlen terület	Miskolc	Mécs László utca	569	569,00	1/1	100,00
462	45742/2	Beépítetlen terület	Miskolc	Vadgalamb utca 0.	2839	495,69	1746/10000	17,46
463	45982	Beépítetlen terület	Miskolc	Vadgalamb utca 0.	463	463,00	1/1	100,00
464	45984	Beépítetlen terület	Miskolc	Vadgalamb utca 0.	331	331,00	1/1	100,00
465	46190/1	Beépítetlen terület	Miskolc	Fenyő utca 0.	2296	2296,00	1/1	100,00
466	46210	Beépítetlen terület	Miskolc	Brassói utca 0.	528	528,00	1/1	100,00
467	46211/1	Beépítetlen terület	Miskolc	Brassói utca 0.	1089	1089,00	1/1	100,00
468	46212	Beépítetlen terület	Miskolc	Fenyő utca 0.	444	444,00	1/1	100,00
469	46213/1	Beépítetlen terület	Miskolc	Ismeretlen utca 6547.	64	64,00	1/1	100,00
470	46230/2	Beépítetlen terület	Miskolc	Görömbölyi utca 0.	616	616,00	1/1	100,00
471	46232/1	Beépítetlen terület	Miskolc	Adriányi János utca 25.	217	217,00	1/1	100,00

S.sz.	Helyrajzi szám	Megnevezés	Település	Cím	Földterület m <sup>2</sup>	Vetített	Önkormányzati tul. hányad	Tul %
472	46232/2	Beépítetlen terület	Miskolc	Görömbölyi utca 0.	393	393,00	1/1	100,00
473	46284	Beépítetlen terület	Miskolc	Garas Sámuel utca 3.	782	782,00	1/1	100,00
475	46466/1	Beépítetlen terület	Miskolc	Enyedi György utca 0.	657	657,00	1/1	100,00
476	46545	Beépítetlen terület	Miskolc	Miskolctapolcai út 0.	464	464,00	1/1	100,00
477	46549	Beépítetlen terület	Miskolc	Timár utca 0.	1038	1038,00	1/1	100,00
478	46550	Beépítetlen terület	Miskolc	Timár utca 0.	921	921,00	1/1	100,00
479	46551	Beépítetlen terület	Miskolc	Timár utca 0.	828	828,00	1/1	100,00
480	46552	Beépítetlen terület	Miskolc	Timár utca 0.	803	803,00	1/1	100,00
481	46554	Beépítetlen terület	Miskolc	Timár utca 32.	836	836,00	1/1	100,00
482	46592/2	Beépítetlen terület	Miskolc	Tapolcai utca 0.	1001	1001,00	1/1	100,00
483	46600	Beépítetlen terület	Miskolc	Rézműves utca 25.	1407	1407,00	1/1	100,00
484	46612	Beépítetlen terület	Miskolc	Kis Kőkötő utca 0.	144	144,00	1/1	100,00
485	46628	Beépítetlen terület	Miskolc	Miskolctapolcai út 0.	9490	9490,00	1/1	100,00
486	46634	Beépítetlen terület	Miskolc	Miskolctapolcai út 0.	8041	8041,00	1/1	100,00
495	47077	Beépítetlen terület	Miskolc	Ismeretlen utca 0.	910	910,00	1/1	100,00
496	47084	Beépítetlen terület	Miskolc	Adriányi János utca 27.	3063	3063,00	1/1	100,00
497	47275	Beépítetlen terület	Miskolc	Csermőke 0.	3371	91,02	270/10000	2,70
498	47280	Beépítetlen terület	Miskolc	Kis Kőkötő utca 0.	108	108,00	1/1	100,00
499	47647	Beépítetlen terület	Miskolc	Babits Mihály utca	809	56,87	703/10000	7,03
500	49877	Beépítetlen terület	Miskolc	Barát utca 0.	485	82,45	1700/10000	17,00
501	49878	Beépítetlen terület	Miskolc	Barát utca 0.	1449	1449,00	1/1	100,00
502	49902	Beépítetlen terület	Miskolc	Mohostó utca 0.	753	753,00	1/1	100,00
503	49931/3	Beépítetlen terület	Miskolc	Barát utca 0.	436	436,00	1/1	100,00
504	49974	Beépítetlen terület	Miskolc	Mohostó utca 0.	461	461,00	1/1	100,00
505	49982	Beépítetlen terület	Miskolc	Bogánics utca 0.	577	64,91	1125/10000	11,25
506	4999	Beépítetlen terület	Miskolc	Sorompó utca 0.	3090	3090,00	1/1	100,00
507	5137/3	Beépítetlen terület	Miskolc	Csokonai Vitéz Mihály utca	470	470,00	1/1	100,00
508	55214/4	Beépítetlen terület	Miskolc	Kaptár utca	8006	8006,00	1/1	100,00
509	6394	Beépítetlen terület	Miskolc	Ismeretlen utca 0.	75	75,00	1/1	100,00
510	6397	Beépítetlen terület	Miskolc	Ismeretlen utca 0.	44	44,00	1/1	100,00
511	6398	Beépítetlen terület	Miskolc	Ismeretlen utca 0.	44	44,00	1/1	100,00
512	6434/18	Beépítetlen terület	Miskolc	Ismeretlen utca 0.	754	754,00	1/1	100,00
513	7745/3	Beépítetlen terület	Miskolc	Soltész Nagy Kálmán utca	261	261,00	1/1	100,00
514	8206/3	Beépítetlen terület	Miskolc	Gyöngyvirág utca 0.	77	77,00	1/1	100,00
515	8395/3	Beépítetlen terület	Miskolc	Mikes Kelemen utca 0.	508	508,00	1/1	100,00
516	8426	Beépítetlen terület	Miskolc	Görgey Artúr utca 0.	368	368,00	1/1	100,00
517	8864/1	Beépítetlen terület	Miskolc	Aulich Lajos utca 0.	93	93,00	1/1	100,00
518	8864/5	Beépítetlen terület	Miskolc	Görgey Artúr utca 0.	463	463,00	1/1	100,00
519	907	Beépítetlen terület	Miskolc	Bábonyibérc sor 0.	2889	2889,00	1/1	100,00
520	91/100	Beépítetlen terület	Miskolc	Vologda utca	3034	3034,00	1/1	100,00
521	91/82	Beépítetlen terület	Miskolc	Tiszeshorvéd utca 0.	4155	4155,00	1/1	100,00
Összesen:					1634284,00	1583820,31		

Dr. Kriza Akos  
MNV Önkormányzat

Dr. Schweichardt Gyula  
Vagyonkezelő

Dr. Menyhart Zsolt  
Jogtanácsos

Ellenjegyzés: Miskolc, 2017.  
Dr. Konczné Dr. Pásztor Turák Kinga



Dr. Konczné Dr. Pásztor Turák Kinga  
ügyvéd  
3527 Miskolc, Soltész Nagy Kálmán u. 4. 2/2.  
Tel.: 46/416-095 Kisadózó  
Adószám: 49411456-2-25  
Banksz.: MTB 54200166-10003956-00000000





Termőföld 1.b melléklet

Sor szám	Helyrajzi szám	Megnevezés	Település	Cím	Földterület m <sup>2</sup>	Vetített	Önkormányzati tul. hányad	Tul %
1	063	Szántó (Csemetekert)	Sajószentpéter	Sajószentpéter	24402	24402,00	1/1	100
2	065	Szántó (Csemetekert)	Sajószentpéter	Sajószentpéter	23183	23183,00	1/1	100
3	067	Szántó	Sajószentpéter	Sajószentpéter	651500	651500,00	1/1	100
4	0440	Gyep	Miskolc	Pütkösdhegy dűlőút	14143	14143,00	1/1	100
5	0624	Gyep, erdő	Miskolc	Bedegvölgy dűlőút	977284	977284,00	1/1	100
6	0627	Gyep, út	Miskolc	Bedegvölgy dűlőút	23001	23001,00	1/1	100
7	0641	Gyep, út	Miskolc	Bedegvölgy dűlőút	15756	15756,00	1/1	100
8	0643	Gyep	Miskolc	Bedegvölgy dűlőút	52609	52609,00	1/1	100
9	0646	Gyep	Miskolc	Bedegvölgy dűlőút	58516	58516,00	1/1	100
10	0650	Gyep	Miskolc	Bedegvölgy dűlőút	53775	53775,00	1/1	100
11	0703	Szántó	Miskolc	Csattos dűlőút	18385	18385,00	1/1	100
12	0705	Szántó	Miskolc	Csattos dűlőút	42838	42838,00	1/1	100
13	0741	Gyep	Miskolc	Kártyás dűlőút	15970	15970,00	1/1	100
14	0814	Szántó	Miskolc	Külterületi Ismeretlen	71892	7376,12	1026/10000	10,26
15	029/8	Szántó	Megyaszó	Megyaszó	221987	17514,77	789/10000	7,89
16	50435	Gyep	Miskolc	Bedegvölgy dűlőút	12387	12387,00	1/1	100,00
17	50436	Gyep, rét	Miskolc	Bedegvölgy dűlőút	28455	28455,00	1/1	100,00
18	50491	Gyümölcsös	Miskolc	Bedegvölgy dűlőút	12168	1521,00	1250/10000	12,50
19	50593	Szántó	Miskolc	Csattos dűlőút	47059	47059,00	1/1	100,00
20	50634	Szántó	Miskolc	Bikás Ágazat dűlőút	19366	19366,00	1/1	100,00
21	50661	Szántó	Miskolc	Szabadka dűlőút	14037	7018,50	5000/10000	50,00
22	53021	Szántó	Miskolc	Kánás dűlőút	11093	11093,00	1/1	100,00
23	53022	Gyümölcsös	Miskolc	Kánás dűlőút	10255	10255,00	1/1	100,00
24	53071	Gyep	Miskolc	Kártyás dűlőút	10951	10951,00	1/1	100,00
25	53158	Szántó	Miskolc	Kakas dűlőút	10314	10314,00	1/1	100,00
26	53825	Gyep	Miskolc	Bunda dűlőút	11766	11766,00	1/1	100,00
27	60313	Gyep	Miskolc	Csermőke dűlőút	17275	17275,00	1/1	100,00
28	70418	Gyep	Miskolc	Örömhely utca	10233	10233,00	1/1	100,00
29	70573	Rét (gyümölcsös)	Miskolc	Nagymagashegy dűlőút	11626	11626,00	1/1	100,00
30	70658	Legelő	Miskolc	Nagymagashegy dűlőút	52403	52403,00	1/1	100,00
31	71020	Szántó	Miskolc	Muszkás oldal	13750	13750,00	1/1	100,00
32	71021	Gyep	Miskolc	Muszkás oldal	22122	22122,00	1/1	100,00
33	71226	Szántó	Miskolc	Bodótető dűlőút	30597	30597,00	1/1	100,00
34	71650	Szántó, Erdő	Miskolc	Drenka dűlőút	57809	57809,00	1/1	100,00
35	72498	Szántó	Miskolc	Pocem dűlőút	16742	16742,00	1/1	100,00
36	72865	Gyep, rét	Miskolc	Herceg Hajtás dűlőút	22816	22816,00	1/1	100,00
37	73842	Gyep, Kert	Miskolc	Kőpad dűlőút	15869	15869,00	1/1	100,00
38	73850	Gyep, erdő	Miskolc	Kőpad dűlőút	12985	12985,00	1000/10000	10,00
39	73864	Gyep, erdő, gyümölcsös	Miskolc	Kőpad dűlőút	12517	12517,00	1/1	100,00
40	77642	Gyep	Miskolc	Lyukóvölgy dűlőút	14237	14237,00	1/1	100,00
41	01237/2	Meddőhányó	Miskolc	Erdő sor	59425	59425,00	1/1	100,00
42	0152/11	Szántó, szőlő	Miskolc	Külterületi Ismeretlen	14953	538,31	360/10000	3,60
43	0156/6	Gyep	Miskolc	Külterületi Ismeretlen	13809	10812,45	7830/10000	78,30
44	0160/4	Szántó, út	Miskolc	Nyirjes dűlőút	13047	13047,00	1/1	100,00
45	0163/1	Szántó, legelő	Miskolc	Nyirjes dűlőút	11055	4565,72	4130/10000	41,30
46	0163/24	Legelő, Szántó, Nádas	Miskolc	Nyirjes dűlőút	26324	4132,87	1570/10000	15,70
47	0163/25	Szántó, Legelő, Nádas	Miskolc	Nyirjes dűlőút	45346	3627,68	800/10000	8,00
48	0163/81	Szántó	Miskolc	Nyirjes dűlőút	23696	8246,21	3480/10000	34,80
49	0165/58	Mocsár, szántó	Miskolc	Nyirjes dűlőút	17470	2969,90	1700/10000	17,00
50	0165/60	Mocsár	Miskolc	Nyirjes dűlőút	16072	16072,00	1/1	100,00
51	0209/8	Szőlő	Miskolc	Harmados dűlőút	12357	12357,00	1/1	100,00
52	0227/24	Szántó	Miskolc	Külterületi Ismeretlen	34007	5441,12	16/100	16,00
53	0237/3	Legelő (út)	Miskolc	Újkert dűlőút	12344	12344,00	1/1	100,00
54	50101/11	Szántó	Miskolc	Kánás dűlőút	12479	1497,48	1200/10000	12,00
55	50101/18	Szántó	Miskolc	Kánás dűlőút	19460	1751,40	900/10000	9,00
56	50101/19	Szántó	Miskolc	Kártyás dűlőút	42444	8064,36	1900/10000	19,00
57	50101/3	Szántó	Miskolc	Kánás dűlőút	10316	1444,24	1400/10000	14,00
58	50614/2	Szántó	Miskolc	Csattos dűlőút	10613	10613,00	1/1	100,00
59	50615/4	Gyep	Miskolc	Csattos dűlőút	15234	7617,00	5000/10000	50,00

60	50631/1	Szántó	Miskolc	Bikás Ágazat dűlőút	16339	16339,00	1/1	100,00
61	53150/1	Szántó	Miskolc	Kakas dűlőút	13291	13291,00	1/1	100,00
62	60591/2	Gyümölcsös	Miskolc	Csermőke	10502	10502,00	1/1	100,00
63	62064/61	Szántó	Miskolc	Templomhegyi utca	13991	13991,00	1/1	100,00
64	62064/81	Szántó	Miskolc	Templomhegyi utca	15128	15128,00	1/1	100,00
65	70321/2	Gyep, erdő	Miskolc	Batthyány sor	76710	76710,00	1/1	100,00
66	70380/1	Gyep	Miskolc	Örömhegy utca	26183	26183,00	1/1	100,00
67	70676/2	Gyep	Miskolc	Vargaoldal (Zártkert) v	14163	14163,00	1/1	100,00
68	71022/1	Gyep, legelő	Miskolc	Vargaoldal (Zártkert) v	174400	174400,00	1/1	100,00
69	71746/3	Gyep és út	Miskolc	Ózugró dűlőút	28082	28082,00	1/1	100,00
70	72741/5	Gyep, erdő	Miskolc	Nagy Császár dűlőút	13040	13040,00	1/1	100,00
71	75410/30	Rét	Miskolc	Erenyő utca	10422	10422,00	1/1	100,00
72	75410/32	Rét	Miskolc	Erenyő dűlőút	11067	11067,00	1/1	100,00
73	75972/5	Bányatelek meddőhányó	Miskolc	Kis Erenyővölgy dűlőút	17766	17766,00	1/1	100,00
74	76886/21	Rét	Miskolc	Ágó dűlőút	16901	16901,00	1/1	100,00
75	76960/3	Kert, szőlő, gyep,	Miskolc	Baráthegy dűlőút	22474	22474,00	1/1	100,00
76	0770/2	Gyep	Miskolc	Rózsás dűlőút	99732	99732,00	1/1	100,00
77	77130/14	Meddőhányó	Miskolc	Akác dűlőút	50516	50516,00	1/1	100,00
78	0772/28	Gyep, szántó, út	Miskolc	Rózsás dűlőút	283686	283686,00	1/1	100,00
79	77408/6	Gyep	Miskolc	Lyukóvölgy dűlőút 0.	11344	4934,64	4350/10000	43,50
80	0225	Szántó	Miskolc	Berekkert	142887	5915,52		4,14
81	11509/8	Szántó	Miskolc	Vikend telep	22328	22328,00	1/1	100,00
82	35419/1	Gyep, legelő, erdő	Miskolc	Pereces völgy	125738	125738,00	1/1	100,00
83	46683/5	Kert	Miskolc	Nagyszentbenedek dűl	12296	12296,00	1/1	100,00
Összesen:					4260623,00	3735904,78		

Dr. Kriza Ákos  
MMJV Önkormányzat

Dr. Schweichardt Gyula  
Vagyonkezelő

Dr. Menyhai Szabolcs  
Jogtanácsos



Ellenjegyzem: Miskolc, 2017. 06.15.

Dr. Konczné Dr. Pásztor Turák Kinga

**Dr. Konczné Dr. Pásztor Turák Kinga**  
ügyvéd  
3527 Miskolc, Soltész Nagy Kálmán u. 4. 2/2.  
Tel.: 46/416-095 Kisadózó  
Adószám: 49411456-2-25  
Ranksz.: MTB 54200166-10003956-00000000

## Erdő 2. számú melléklet

Sor szám	Helyrajzi szám	Megnevezés	Település	Cím	Földterület m <sup>2</sup>	Veitett	Önk. tul. hányad	Tul %	Megjegyzés
1	11509/7	Véderdő	Miskolc	Blaskovics László utca 22.	9562	9562,00	1/1	100,00	
2	01231/2	Erdő (Vadásparc)	Miskolc	Csanyik völgy	215856	215856,00	1/1	100,00	
3	01233/1	Erdő	Miskolc	Erenyő utca 0.	892	892,00	1/1	100,00	
4	01238/2	Erdő	Miskolc	Külföldi Ismeretlen utca	412993	454,29	62/57820	0,11	
5	01247/3	Erdő	Miskolc	Lyukóhányai út 1-2.	40235	40235,00	1/1	100,00	
6	02059/3	Erdő (Fásított terület)	Miskolc	Külföldi Ismeretlen utca	464	464,00	1/1	100,00	Natura 2000.
7	35356/3	Erdő	Miskolc	Pereces völgy	43287	43287,00	1/1	100,00	
8	38122/3	Erdő	Miskolc	Palota utca	16179	16179,00	1/1	100,00	
9	45020/1	Erdő	Miskolc	Nagy Inre utca	20005	20005,00	1/1	100,00	telekalakítás folyamatban
10	46293	Erdő	Miskolc	Garas Sámuel utca 0.	43640	43640,00	1/1	100,00	
11	50432	Erdő	Miskolc	Bandzsalgó dűlő	3515	3515,00	1/1	100,00	
12	50528/1	Erdő	Miskolc	Kártyás dűlő	357	357,00	1/1	100,00	
13	50530	Erdő	Miskolc	Bedegvölgy dűlő	14285	14285,00	1/1	100,00	
14	50656/1	Erdő	Miskolc	Szabadka dűlő	8990	8990,00	1/1	100,00	
15	51070	Erdő, gyeplő	Miskolc	Istenhegy dűlő	9320	9320,00	1/1	100,00	
16	60747	Erdő	Miskolc	Csermőke	190	190,00	1/1	100,00	
17	61806/2	Erdő	Miskolc	Mihályka dűlő 0.	345	345,00	1/1	100,00	
18	62802/34	Fásított terület	Miskolc	Görögbiya pince sor	1470	1470,00	1/1	100,00	
19	63582	Erdő	Miskolc	Lippa dűlő	21712	21712,00	1/1	100,00	
20	64017/1	Fásított terület	Miskolc	Szentkereszt-hegy dűlő	810	810,00	1/1	100,00	
21	64025/2	Erdő	Miskolc	Szentkereszt-hegy dűlő	595	595,00	1/1	100,00	
22	70586/3	Erdő	Miskolc	Nagymagocshegy dűlő	2245	1122,50	5000/10000	50,00	
23	70947/1	Erdő	Miskolc	Középruzsin dűlő	94	94,00	1/1	100,00	
24	70947/2	Fásított terület	Miskolc	Középruzsin dűlő	26	26,00	1/1	100,00	
25	71108/4	Erdő	Miskolc	Bathány sor	15826	15826,00	1/1	100,00	
26	71108/7	Erdő	Miskolc	Bathány sor	70702	70702,00	1/1	100,00	
27	71647	Erdő, szántó	Miskolc	Görögbiya utca	12606	6303,00	5000/10000	50,00	
28	71688	Erdő	Miskolc	Drenka dűlő	1100	1100,00	1/1	100,00	
29	71690	Erdő	Miskolc	Drenka dűlő	1521	1521,00	1/1	100,00	
30	71691	Erdő	Miskolc	Ozúró dűlő	823	823,00	1/1	100,00	
31	72524	Erdő	Miskolc	Pocem dűlő	732	732,00	1/1	100,00	
32	72525	Erdő	Miskolc	Pocem dűlő	745	745,00	1/1	100,00	
33	72549	Erdő	Miskolc	Pocem dűlő	1012	1012,00	1/1	100,00	
34	72551	Erdő	Miskolc	Pocem dűlő	854	854,00	1/1	100,00	
35	72858	Erdő	Miskolc	Nagy Császár dűlő 0.	5059	1770,85	3500/10000	35,00	
36	073/7	Kivett sáv véderdő	Hejőpapi	Hejőpapi	39020	28094,40	7200/10000	72,00	
37	0738	Erdő	Miskolc	Istenhegy dűlő 0.	32398	32398,00	1/1	100,00	
38	76111	Erdő	Miskolc	Nagy-Bakos dűlő	6861	6861,00	1/1	100,00	
39	77039	Erdő	Miskolc	Lyukóvölgy dűlő	1030	1030,00	1/1	100,00	
40	77043/5	Erdő	Miskolc	Lyukóvölgy dűlő	24210	24210,00	1/1	100,00	
41	77058	Erdő	Miskolc	Lyukóvölgy dűlő	2040	2040,00	1/1	100,00	
42	77097	Erdő	Miskolc	Lyukóvölgy dűlő	1492	1492,00	1/1	100,00	
43	77121	Erdő	Miskolc	Lyukóvölgy dűlő	10243	10243,00	1/1	100,00	
44	0983	Erdő	Miskolc	Újkeri dűlő	7373	7373,00	1/1	100,00	
Összesen:					1162714	668535,84			

Dr. Kriza Ákos  
MAJV Önkormányzat

Dr. Schweichardt Gyula  
Vagyongazdálkodó

Dr. Menyhászi Zoltán  
Jogtanácsos

Ellenjegyzem: Miskolc, 2016.05.15.

Dr. Konezné Dr. Pásztor Turák Kinga

Dr. Konezné Dr. Pásztor Turák Kinga  
ügyvéd  
3527 Miskolc, Soltesz Nagy Kálmán u. 4. 2/2.  
Tel.: 46/416-095 Kisadózó  
Adószám: 49411456-2-25  
Banksz.: MTB 54200166-10003956-00000000



## Termőföld rekreációs 3. számú melléklet

Sor szám	Helyrajzi szám	Megnevezés	Település	Cím	Földterület m <sup>2</sup>	Vetített	Önkormányzati tul. hányad	Tul %
1	0484	Legelő, gyep	Miskolc	Lyukóvölgy) dűlőút 0.	2198	2198,00	1/1	100,00
2	0617	Gyep	Miskolc	Kánás) dűlőút 0.	5213	5213,00	1/1	100,00
3	0635	Gyep	Miskolc	Bedegvölgy) dűlőút 0.	2987	2987,00	1/1	100,00
4	0639	Gyep	Miskolc	Bedegvölgy) dűlőút 0.	5749	5749,00	1/1	100,00
5	0648	Gyep	Miskolc	Bedegvölgy) dűlőút 0.	8792	8792,00	1/1	100,00
6	0652	Gyep	Miskolc	Bedegvölgy) dűlőút 0.	6969	6969,00	1/1	100,00
7	0734	Gyep	Miskolc	Istenhegy) dűlőút 0.	1910	1910,00	1/1	100,00
8	0742	Gyep	Miskolc	Kártyás) dűlőút 0.	7376	7376,00	1/1	100,00
9	0874	Gyep	Miskolc	Csorba telep 0.	2292	2292,00	1/1	100,00
10	1325	Beépítetlen terület (épület)	Miskolc	Galagonyás sor 37.	158	158,00	1/1	100,00
11	1328	Beépítetlen terület (épület)	Miskolc	Galagonyás sor 43.	325	325,00	1/1	100,00
12	01338	Kert	Miskolc	Galagonyás sor 63.	623	623,00	1/1	100,00
13	01343	Szántó	Miskolc	Galagonyás sor 0.	473	473,00	1/1	100,00
14	01391	Szántó	Miskolc	Pacsirta utca 0.	982	982,00	1/1	100,00
15	01410	Szántó	Miskolc	Repülőtéri út 0.	1300	1300,00	1/1	100,00
16	01413	Gyep	Miskolc	Kelet utca 60.	3626	3626,00	1/1	100,00
17	010/24	Gyep	Miskolc	Kisköves) dűlőút 0.	835	835,00	1/1	100,00
18	010/25	Gyep	Miskolc	Kisköves) dűlőút 0.	836	836,00	1/1	100,00
19	50001	Szántó	Miskolc	Nagy Király) dűlőút	470	470,00	1/1	100,00
20	50003	Gyep	Miskolc	Ismeretlen utca 0.	3371	3371,00	1/1	100,00
21	50004	Gyep	Miskolc	Platán utca 6.	3387	3387,00	1/1	100,00
22	50521	Gyümölcsös, szőlő	Miskolc	Bedegvölgy) dűlőút 0.	5830	102,03	175/10000	1,75
23	50537	Kert	Miskolc	Bedegvölgy) dűlőút 0.	7429	7429,00	1/1	100,00
24	50539	Gyümölcsös	Miskolc	Bedegvölgy) dűlőút 0.	6359	6359,00	1/1	100,00
25	50546	Szántó, szőlő, gyümölcsös	Miskolc	Bedegvölgy) dűlőút 0.	9839	9839,00	1/1	100,00
26	50566	Szántó	Miskolc	Bedegvölgy) dűlőút 0.	4823	4823,00	1/1	100,00
27	50585	Kert	Miskolc	Csattos) dűlőút 0.	4602	4602,00	1/1	100,00
28	50586	Gyümölcsös, kert, gyep	Miskolc	Csattos) dűlőút 0.	4674	4674,00	1/1	100,00
29	50587	Szántó	Miskolc	Csattos) dűlőút 0.	7602	7602,00	1/1	100,00
30	50588	Gyümölcsös	Miskolc	Csattos) dűlőút 0.	606	606,00	1/1	100,00
31	50594	Szántó	Miskolc	Csattos) dűlőút 0.	7277	7277,00	1/1	100,00
32	50597	Szőlő	Miskolc	Csattos) dűlőút 0.	9781	9781,00	1/1	100,00
33	50603	Szántó	Miskolc	Csattos) dűlőút 0.	8347	8347,00	1/1	100,00
34	50619	Kert	Miskolc	Csótó) dűlőút 0.	139	139,00	1/1	100,00
35	50620	Kert	Miskolc	Csótó) dűlőút 0.	48	48,00	1/1	100,00
36	50623	Szántó	Miskolc	Ágazat) dűlőút 0.	6712	3241,90	4830/10000	48,30
37	50633	Szántó	Miskolc	Bikás Ágazat) dűlőút 0.	4605	4605,00	1/1	100,00
38	50680	Szántó	Miskolc	Közép-Ágazat) dűlőút 0.	7241	7241,00	1/1	100,00
39	50692	Gyümölcsös	Miskolc	Bedegvölgy) dűlőút 0.	4732	4732,00	1/1	100,00
40	50698	Kert	Miskolc	Ágazat) dűlőút 0.	6456	6456,00	1/1	100,00
41	50731	Gyep	Miskolc	Kiságazat) dűlőút 0.	1100	1100,00	1/1	100,00
42	51003	Szántó	Miskolc	Istenhegy) dűlőút 0.	8632	8632,00	1/1	100,00
43	51007	Szántó	Miskolc	Istenhegy) dűlőút 0.	7273	7273,00	1/1	100,00
44	51019	Gyep	Miskolc	Istenhegy) dűlőút 0.	2191	2191,00	1/1	100,00
45	51033	Gyümölcsös	Miskolc	Istenhegy) dűlőút 0.	2720	2720,00	1/1	100,00
46	51065	Gyümölcsös	Miskolc	Istenhegy) dűlőút 0.	2149	2149,00	1/1	100,00
47	51215	Gyümölcsös	Miskolc	Külterületi Ismeretlen utca 0.	1102	1102,00	1/1	100,00
48	51224	Szántó	Miskolc	Bábonyibérc sor 0.	5827	5827,00	1/1	100,00
49	51227	Szántó	Miskolc	Külterületi Ismeretlen utca 0.	6800	6800,00	1/1	100,00
50	51244	Kert	Miskolc	Bábonyibérc sor 0.	84	84,00	1/1	100,00
51	51273	Szántó	Miskolc	Külterületi Ismeretlen utca 0.	8431	8431,00	1/1	100,00
52	51312	Kert	Miskolc	Bábonyibérc sor 0.	93	93,00	1/1	100,00
53	51323	Szántó	Miskolc	Bábonyi bérc alsó sor 0.	9712	9712,00	1/1	100,00
54	53007	Szántó	Miskolc	Kánás) dűlőút 0.	4404	4404,00	1/1	100,00
55	53008	Szántó	Miskolc	Kánás) dűlőút 0.	2904	2904,00	1/1	100,00
56	53036	Gyümölcsös	Miskolc	Kánás) dűlőút 0.	2162	2162,00	1/1	100,00
57	53042	Szántó	Miskolc	Kánás) dűlőút 0.	3757	3757,00	1/1	100,00
58	53054	Gyümölcsös	Miskolc	Kártyás) dűlőút 0.	3802	3802,00	1/1	100,00
59	53057	Gyümölcsös	Miskolc	Kártyás) dűlőút 0.	7811	7811,00	1/1	100,00
60	53058	Gyümölcsös	Miskolc	Kártyás) dűlőút 0.	6066	6066,00	1/1	100,00
61	53059	Gyümölcsös	Miskolc	Kártyás) dűlőút 0.	5812	5812,00	1/1	100,00
62	53062	Gyep	Miskolc	Kártyás) dűlőút 0.	4246	4246,00	1/1	100,00
63	53065	Gyep	Miskolc	Kártyás) dűlőút 0.	5393	5393,00	1/1	100,00
64	53070	Gyep	Miskolc	Kártyás) dűlőút 0.	6344	6344,00	1/1	100,00
65	53072	Gyep	Miskolc	Kártyás) dűlőút 0.	4867	4867,00	1/1	100,00
66	53092	Gyümölcsös	Miskolc	Kártyás) dűlőút 0.	5604	5604,00	1/1	100,00
67	53095	Gyümölcsös	Miskolc	Kártyás) dűlőút 0.	5003	5003,00	1/1	100,00

Sor szám	Helyrajzi szám	Megnevezés	Település	Cím	Földterület m <sup>2</sup>	Vetített	Önkormányzati tul. hányad	Tul %
68	53098	Gyümölcsös	Miskolc	Kártyás dűlőút 0.	6272	6272,00	1/1	100,00
69	53108	Gyümölcsös	Miskolc	Kártyás dűlőút 0.	7551	7551,00	1/1	100,00
70	53122	Gyümölcsös	Miskolc	Kártyás dűlőút 0.	7115	7115,00	1/1	100,00
71	53136	Gyep	Miskolc	Kártyás dűlőút 0.	6419	3209,50	5000/10000	50,00
72	53153	Szántó, gyep	Miskolc	Kakas dűlőút 0.	4683	4683,00	1/1	100,00
73	53156	Szántó	Miskolc	Kakas dűlőút 0.	8599	8599,00	1/1	100,00
74	53157	Szántó	Miskolc	Kakas dűlőút 0.	7975	7975,00	1/1	100,00
75	53159	Szántó	Miskolc	Kakas dűlőút 0.	7572	7572,00	1/1	100,00
76	53161	Szántó	Miskolc	Kakas dűlőút 0.	5754	5754,00	1/1	100,00
77	53162	Szántó	Miskolc	Kakas dűlőút 0.	8711	8711,00	1/1	100,00
78	53167	Szántó	Miskolc	Kakas dűlőút 0.	5540	5540,00	1/1	100,00
79	53168	Szántó	Miskolc	Kakas dűlőút 0.	5044	1505,63	1506/5044	29,85
80	53193	Kert	Miskolc	Forrásvölgy utca 0.	395	395,00	1/1	100,00
81	53194	Kert	Miskolc	Forrásvölgy utca 0.	281	281,00	1/1	100,00
82	53195	Kert	Miskolc	Forrásvölgy utca 0.	387	387,00	1/1	100,00
83	53196	Kert	Miskolc	Forrásvölgy utca 0.	427	427,00	1/1	100,00
84	53199	Gyep, rét	Miskolc	Kakas dűlőút 0.	5099	5099,00	1/1	100,00
85	53227	Szántó	Miskolc	Forrásvölgy utca 0.	3127	3127,00	1/1	100,00
86	53232	Szántó	Miskolc	Forrásvölgy utca 0.	1929	1929,00	1/1	100,00
87	53233	Szántó	Miskolc	Forrásvölgy utca 0.	1798	1798,00	1/1	100,00
88	53270	Szántó	Miskolc	Forrásvölgy utca 0.	2964	2964,00	1/1	100,00
89	53273	Szántó	Miskolc	Forrásvölgy utca 0.	1930	1930,00	1/1	100,00
90	53293	Kert	Miskolc	Forrásvölgy utca 0.	1171	1171,00	1/1	100,00
91	53346	Szántó	Miskolc	Forrásvölgy utca 0.	2374	2374,00	1/1	100,00
92	53381	Kert	Miskolc	Forrásvölgy utca 0.	742	742,00	1/1	100,00
93	53583	Kert	Miskolc	Bedegvölgy dűlőút 0.	740	740,00	1/1	100,00
94	53593	Kert	Miskolc	Bedegvölgy dűlőút 0.	715	715,00	1/1	100,00
95	53595	Kert	Miskolc	Bedegvölgy dűlőút 0.	765	765,00	1/1	100,00
96	53596	Kert	Miskolc	Bedegvölgy dűlőút 0.	717	717,00	1/1	100,00
97	53600	Kert	Miskolc	Bedegvölgy dűlőút 0.	721	721,00	1/1	100,00
98	53601	Kert	Miskolc	Bedegvölgy dűlőút 0.	725	725,00	1/1	100,00
99	53602	Kert	Miskolc	Bedegvölgy dűlőút 0.	720	720,00	1/1	100,00
100	53604	Kert	Miskolc	Bedegvölgy dűlőút 0.	743	743,00	1/1	100,00
101	53606	Kert	Miskolc	Bedegvölgy dűlőút 0.	732	732,00	1/1	100,00
102	53616	Kert	Miskolc	Bedegvölgy dűlőút 0.	656	656,00	1/1	100,00
103	53622	Kert	Miskolc	Bedegvölgy dűlőút 0.	705	705,00	1/1	100,00
104	53623	Kert	Miskolc	Bedegvölgy dűlőút 0.	725	725,00	1/1	100,00
105	53624	Kert	Miskolc	Bedegvölgy dűlőút 0.	732	732,00	1/1	100,00
106	53625	Kert	Miskolc	Bedegvölgy dűlőút 0.	711	711,00	1/1	100,00
107	53626	Kert	Miskolc	Bedegvölgy dűlőút 0.	707	707,00	1/1	100,00
108	53627	Kert	Miskolc	Bedegvölgy dűlőút 0.	695	695,00	1/1	100,00
109	53628	Kert	Miskolc	Bedegvölgy dűlőút 0.	699	699,00	1/1	100,00
110	53629	Kert	Miskolc	Bedegvölgy dűlőút 0.	755	755,00	1/1	100,00
111	53632	Kert	Miskolc	Bedegvölgy dűlőút 0.	741	741,00	1/1	100,00
112	53633	Kert	Miskolc	Bedegvölgy dűlőút 0.	784	784,00	1/1	100,00
113	53638	Kert	Miskolc	Bedegvölgy dűlőút 0.	731	731,00	1/1	100,00
114	53640	Kert	Miskolc	Bedegvölgy dűlőút 0.	727	727,00	1/1	100,00
115	53641	Kert	Miskolc	Bedegvölgy dűlőút 0.	712	712,00	1/1	100,00
116	53647	Kert	Miskolc	Bedegvölgy dűlőút 0.	718	718,00	1/1	100,00
117	53648	Kert	Miskolc	Bedegvölgy dűlőút 0.	728	728,00	1/1	100,00
118	53649	Kert	Miskolc	Bedegvölgy dűlőút 0.	742	742,00	1/1	100,00
119	53652	Kert	Miskolc	Bedegvölgy dűlőút 0.	734	734,00	1/1	100,00
120	53656	Kert	Miskolc	Bedegvölgy dűlőút 0.	743	743,00	1/1	100,00
121	53657	Kert	Miskolc	Bedegvölgy dűlőút 0.	707	707,00	1/1	100,00
122	53660	Kert	Miskolc	Bedegvölgy dűlőút 0.	681	681,00	1/1	100,00
123	53664	Kert	Miskolc	Bedegvölgy dűlőút 0.	739	739,00	1/1	100,00
124	53669	Kert	Miskolc	Bedegvölgy dűlőút 0.	740	740,00	1/1	100,00
125	53679	Kert	Miskolc	Bedegvölgy dűlőút 0.	721	721,00	1/1	100,00
126	53682	Kert	Miskolc	Bedegvölgy dűlőút 0.	724	724,00	1/1	100,00
127	53685	Kert	Miskolc	Bedegvölgy dűlőút 0.	762	762,00	1/1	100,00
128	53687	Kert	Miskolc	Bedegvölgy dűlőút 0.	726	726,00	1/1	100,00
129	53689	Kert	Miskolc	Bedegvölgy dűlőút 0.	730	730,00	1/1	100,00
130	53690	Kert	Miskolc	Bedegvölgy dűlőút 0.	727	727,00	1/1	100,00
131	53692	Kert	Miskolc	Bedegvölgy dűlőút 0.	717	717,00	1/1	100,00
132	53710	Kert	Miskolc	Bedegvölgy dűlőút 0.	733	733,00	1/1	100,00
133	53711	Kert	Miskolc	Bedegvölgy dűlőút 0.	709	709,00	1/1	100,00
134	53715	Kert	Miskolc	Bedegvölgy dűlőút 0.	747	747,00	1/1	100,00
135	53718	Kert	Miskolc	Bedegvölgy dűlőút 0.	713	713,00	1/1	100,00

Sor szám	Helyrajzi szám	Megnevezés	Település	Cím	Földterület m <sup>2</sup>	Vetített	Önkormányzati tul. hányad	Tul %
136	53719	Kert	Miskolc	Bedegvölgyi dűlőút 0.	709	709,00	1/1	100,00
137	53730	Kert	Miskolc	Bedegvölgyi dűlőút 0.	888	609,88	6868/10000	68,68
138	53734	Kert	Miskolc	Bedegvölgyi dűlőút 0.	736	736,00	1/1	100,00
139	53735	Kert	Miskolc	Bedegvölgyi dűlőút 0.	727	727,00	1/1	100,00
140	53736	Kert	Miskolc	Bedegvölgyi dűlőút 0.	717	717,00	1/1	100,00
141	53737	Kert	Miskolc	Bedegvölgyi dűlőút 0.	722	722,00	1/1	100,00
142	53738	Kert	Miskolc	Bedegvölgyi dűlőút 0.	733	733,00	1/1	100,00
143	53739	Kert	Miskolc	Bedegvölgyi dűlőút 0.	756	756,00	1/1	100,00
144	53742	Kert	Miskolc	Bedegvölgyi dűlőút 0.	736	736,00	1/1	100,00
145	53745	Kert	Miskolc	Bedegvölgyi dűlőút 0.	729	729,00	1/1	100,00
146	53746	Kert	Miskolc	Bedegvölgyi dűlőút 0.	732	732,00	1/1	100,00
147	53753	Kert	Miskolc	Bedegvölgyi dűlőút 0.	718	718,00	1/1	100,00
148	53755	Kert	Miskolc	Külterületi ismeretlen utca 0.	710	710,00	1/1	100,00
149	53757	Kert	Miskolc	Bedegvölgyi dűlőút 0.	709	709,00	1/1	100,00
150	53758	Kert	Miskolc	Bedegvölgyi dűlőút 0.	705	705,00	1/1	100,00
151	53765	Kert	Miskolc	Bedegvölgyi dűlőút 0.	718	718,00	1/1	100,00
152	53766	Kert	Miskolc	Bedegvölgyi dűlőút 0.	725	725,00	1/1	100,00
153	53770	Kert	Miskolc	Bedegvölgyi dűlőút 0.	710	710,00	1/1	100,00
154	53772	Kert	Miskolc	Bedegvölgyi dűlőút 0.	724	724,00	1/1	100,00
155	53774	Kert	Miskolc	Bedegvölgyi dűlőút 0.	691	691,00	1/1	100,00
156	53775	Kert	Miskolc	Bedegvölgyi dűlőút 0.	698	698,00	1/1	100,00
157	53776	Kert	Miskolc	Bedegvölgyi dűlőút 0.	715	715,00	1/1	100,00
158	53779	Kert	Miskolc	Bedegvölgyi dűlőút 0.	721	721,00	1/1	100,00
159	53786	Kert	Miskolc	Bedegvölgyi dűlőút 0.	717	717,00	1/1	100,00
160	53787	Kert	Miskolc	Bedegvölgyi dűlőút 0.	699	699,00	1/1	100,00
161	53789	Kert	Miskolc	Bedegvölgyi dűlőút 0.	688	688,00	1/1	100,00
162	53803	Kert	Miskolc	Bedegvölgyi dűlőút 0.	715	715,00	1/1	100,00
163	53805	Kert	Miskolc	Bedegvölgyi dűlőút 0.	708	708,00	1/1	100,00
164	53812	Kert	Miskolc	Bodótető dűlőút 0.	679	679,00	1/1	100,00
165	53814	Kert	Miskolc	Bedegvölgyi dűlőút 0.	614	614,00	1/1	100,00
166	53815	Kert	Miskolc	Bedegvölgyi dűlőút 0.	822	822,00	1/1	100,00
167	53816	Kert	Miskolc	Külterületi ismeretlen utca 0.	821	821,00	1/1	100,00
168	53817	Kert	Miskolc	Bodótető dűlőút 0.	808	808,00	1/1	100,00
169	53818	Kert	Miskolc	Bedegvölgyi dűlőút 0.	722	722,00	1/1	100,00
170	53819	Kert	Miskolc	Bodótető dűlőút 0.	833	833,00	1/1	100,00
171	53823	Gyep	Miskolc	Bunda) dűlőút 0.	3399	3399,00	1/1	100,00
172	53847	Gyümölcsös	Miskolc	Bunda) dűlőút 0.	5102	1554,58	3047/10000	30,47
173	53850	Szántó	Miskolc	Bunda) dűlőút 0.	3782	3782,00	1/1	100,00
174	60304	Kert	Miskolc	Csermőkei út 138.	391	391,00	1/1	100,00
175	60349	Gyep	Miskolc	Csermőke) dűlőút 0.	537	537,00	1/1	100,00
176	61928	Gyep, út	Miskolc	Nagyszentbenedek) dűlőút 0.	947	947,00	1/1	100,00
177	62222	Gyümölcsös	Miskolc	Templomhegyi utca 0.	166	166,00	1/1	100,00
178	62378	Szántó	Miskolc	Mihályka) dűlőút 0.	5661	5661,00	1/1	100,00
179	62545	Szőlő	Miskolc	Tarcsa dűlő 0.	1329	1329,00	1/1	100,00
180	62643	Szántó	Miskolc	Tarcsa dűlő 0.	2918	729,50	2500/10000	25,00
181	63428	Szőlő	Miskolc	Lippa) dűlőút 0.	1948	1948,00	1/1	100,00
182	63441	Gyümölcsös, szőlő	Miskolc	Kernye) dűlőút 0.	5153	154,59	300/10000	3,00
183	63443	Gyümölcsös, gazdasági épület	Miskolc	Kernye) dűlőút 0.	2276	68,28	300/10000	3,00
184	63508	Szőlő	Miskolc	Lippa) dűlőút 0.	1362	1362,00	1/1	100,00
185	65094	Kert	Miskolc	Csabagyöngye) dűlőút 0.	352	352,00	1/1	100,00
186	65105	Gyep	Miskolc	Csabagyöngye) dűlőút 0.	1750	1750,00	1/1	100,00
187	65130	Szántó	Miskolc	Palántok) dűlőút 0.	3490	2059,10	5900/10000	59,00
188	65131	Gyep	Miskolc	Palántok) dűlőút 0.	1332	1332,00	1/1	100,00
189	65139	Szántó	Miskolc	Csóznya) dűlőút 0.	2203	2203,00	1/1	100,00
190	65140	Szántó	Miskolc	Csóznya) dűlőút 0.	2758	2758,00	1/1	100,00
191	65141	Szántó	Miskolc	Csóznya) dűlőút 0.	2669	2669,00	1/1	100,00
192	65145	Gyep	Miskolc	Palántok) dűlőút 0.	2621	2621,00	1/1	100,00
193	65146	Szántó	Miskolc	Palántok) dűlőút 0.	595	595,00	1/1	100,00
194	65149	Szántó	Miskolc	Palántok) dűlőút 0.	3744	3744,00	1/1	100,00
195	65173	Szántó	Miskolc	Palántok) dűlőút 0.	3370	3370,00	1/1	100,00
196	65183	Szántó	Miskolc	Palántok) dűlőút 0.	2180	2180,00	1/1	100,00
197	65201	Szántó	Miskolc	Palántok) dűlőút 0.	1292	1292,00	1/1	100,00
198	65203	Szántó	Miskolc	Palántok) dűlőút 0.	3248	5248,00	1/1	100,00
199	65212	Szántó	Miskolc	Palántok) dűlőút 0.	2385	2385,00	1/1	100,00
200	65213	Szántó	Miskolc	Palántok) dűlőút 0.	2894	2894,00	1/1	100,00
201	65224	Szántó	Miskolc	Farkas) dűlőút 0.	4572	2275,48	4977/10000	49,77
202	65244	Szántó	Miskolc	Tul A Lippa) dűlőút 0.	2660	2660,00	1/1	100,00
203	65258	Szántó	Miskolc	Tul A Lippa) dűlőút 0.	2263	2263,00	1/1	100,00

Sor szám	Helyrajzi szám	Megnevezés	Település	Cím	Földterület m <sup>2</sup>	Vetített	Onkormányzati tut. hányad	Tul %
204	65286	Szántó	Miskolc	Lippa) dűlőút 0.	1546	1546,00	1/1	100,00
205	65289	Szántó	Miskolc	Tul A Lippa) dűlőút 0.	3329	3329,00	1/1	100,00
206	65296	Szántó	Miskolc	Tul A Lippa) dűlőút 0.	3124	3124,00	1/1	100,00
207	65310	Szántó	Miskolc	Tul A Lippa) dűlőút 0.	3734	3734,00	1/1	100,00
208	65313	Szántó	Miskolc	Tul A Lippa) dűlőút 0.	2379	2379,00	1/1	100,00
209	65314	Szántó	Miskolc	Tul A Lippa) dűlőút 0.	6415	6415,00	1/1	100,00
210	65325	Szántó	Miskolc	Tul A Lippa) dűlőút 0.	2571	2571,00	1/1	100,00
211	65327	Szántó	Miskolc	Tul A Lippa) dűlőút 0.	1551	1551,00	1/1	100,00
212	65337	Szántó	Miskolc	Tul A Lippa) dűlőút 0.	3409	3409,00	1/1	100,00
213	70396	Szőlő	Miskolc	Örömhegy utca 0.	1832	1832,00	1/1	100,00
214	70413	Erdő, Gyep	Miskolc	Örömhegy utca 0.	3932	3932,00	1/1	100,00
215	70423	Gyep	Miskolc	Örömhegy utca 0.	6707	6707,00	1/1	100,00
216	70480	Gyep, út	Miskolc	Nádastó utca 0.	2950	1475,00	5000/10000	50,00
217	70696	Gyümölcsös	Miskolc	Nagymagashegy) dűlőút 0.	93	93,00	1/1	100,00
218	70712	Gyümölcsös	Miskolc	Ruzsinszőlő) dűlőút 0.	5313	5313,00	1/1	100,00
219	70739	Gyümölcsös	Miskolc	Felsőruzsini) dűlőút 0.	1566	1566,00	1/1	100,00
220	70761	Gyep	Miskolc	Csermőkei út 106.	58	58,00	1/1	100,00
221	70763	Kert	Miskolc	Csermőkei út 110.	41	41,00	1/1	100,00
222	70766	Gyep	Miskolc	Ruzsinszőlő) dűlőút 0.	24	24,00	1/1	100,00
223	70767	Gyep	Miskolc	Csermőkei út 118.	25	25,00	1/1	100,00
224	70768	Gyep	Miskolc	Csermőkei út 120.	24	24,00	1/1	100,00
225	70917	Erdő, Kert	Miskolc	Csermőkei út 143.	2540	2540,00	1/1	100,00
226	70953	Gyep	Miskolc	Csermőkei út 53.	4747	4747,00	1/1	100,00
227	70954	Gyep	Miskolc	Középruzsini) dűlőút 0.	9219	9219,00	1/1	100,00
228	70982	Kert	Miskolc	Középruzsini) dűlőút 0.	421	421,00	1/1	100,00
229	70983	Szőlő	Miskolc	Középruzsini) dűlőút 0.	5717	5717,00	1/1	100,00
230	70985	Gyep, erdő	Miskolc	Középruzsini) dűlőút 0.	4518	4518,00	1/1	100,00
231	70990	Szántó	Miskolc	Muskás oldal 0.	5691	5691,00	1/1	100,00
232	71014	Szántó	Miskolc	Középruzsini) dűlőút 0.	7102	7102,00	1/1	100,00
233	71057	Gyümölcsös	Miskolc	Vargaoldal (Zártkert) völgy 0.	4463	4463,00	1/1	100,00
234	71065	Rét	Miskolc	Vargaoldal (Zártkert) völgy 0.	2017	2017,00	1/1	100,00
235	71066	Gyep	Miskolc	Vargaoldal (Zártkert) völgy 0.	306	306,00	1/1	100,00
236	71227	Kert	Miskolc	Bodótető) dűlőút 0.	651	651,00	1/1	100,00
237	71228	Kert	Miskolc	Bodótető) dűlőút 0.	935	935,00	1/1	100,00
238	71229	Kert	Miskolc	Bodótető) dűlőút 0.	851	851,00	1/1	100,00
239	71230	Kert	Miskolc	Bodótető) dűlőút 0.	825	825,00	1/1	100,00
240	71231	Kert	Miskolc	Bodótető) dűlőút 0.	813	813,00	1/1	100,00
241	71232	Kert	Miskolc	Bodótető) dűlőút 0.	779	779,00	1/1	100,00
242	71233	Kert	Miskolc	Bodótető) dűlőút 0.	786	786,00	1/1	100,00
243	71234	Kert	Miskolc	Bodótető) dűlőút 0.	864	864,00	1/1	100,00
244	71235	Kert	Miskolc	Bodótető) dűlőút 0.	859	859,00	1/1	100,00
245	71236	Kert	Miskolc	Bodótető) dűlőút 0.	895	895,00	1/1	100,00
246	71237	Kert	Miskolc	Bodótető) dűlőút 0.	872	872,00	1/1	100,00
247	71238	Kert	Miskolc	Bodótető) dűlőút 0.	878	878,00	1/1	100,00
248	71239	Kert	Miskolc	Bodótető) dűlőút 0.	852	852,00	1/1	100,00
249	71240	Kert	Miskolc	Bodótető) dűlőút 0.	839	839,00	1/1	100,00
250	71242	Kert	Miskolc	Bodótető) dűlőút 0.	820	820,00	1/1	100,00
251	71243	Kert	Miskolc	Bodótető) dűlőút 0.	1122	1122,00	1/1	100,00
252	71244	Kert	Miskolc	Bodótető) dűlőút 0.	1089	1089,00	1/1	100,00
253	71245	Kert	Miskolc	Bodótető) dűlőút 0.	1040	1040,00	1/1	100,00
254	71246	Kert	Miskolc	Bodótető) dűlőút 0.	1038	1038,00	1/1	100,00
255	71247	Kert	Miskolc	Bodótető) dűlőút 0.	974	974,00	1/1	100,00
256	71248	Kert	Miskolc	Bodótető) dűlőút 0.	879	879,00	1/1	100,00
257	71249	Kert	Miskolc	Bodótető) dűlőút 0.	877	877,00	1/1	100,00
258	71250	Kert	Miskolc	Bodótető) dűlőút 0.	846	846,00	1/1	100,00
259	71251	Kert	Miskolc	Bodótető) dűlőút 0.	834	834,00	1/1	100,00
260	71252	Kert	Miskolc	Bodótető) dűlőút 0.	748	748,00	1/1	100,00
261	71253	Kert	Miskolc	Bodótető) dűlőút 0.	767	767,00	1/1	100,00
262	71254	Kert	Miskolc	Bodótető) dűlőút 0.	744	744,00	1/1	100,00
263	71255	Kert	Miskolc	Bodótető) dűlőút 0.	696	696,00	1/1	100,00
264	71256	Kert	Miskolc	Bodótető) dűlőút 0.	886	886,00	1/1	100,00
265	71257	Kert	Miskolc	Bodótető) dűlőút 0.	862	862,00	1/1	100,00
266	71258	Kert	Miskolc	Bodótető) dűlőút 0.	910	910,00	1/1	100,00
267	71259	Kert	Miskolc	Bodótető) dűlőút 0.	739	739,00	1/1	100,00
268	71260	Kert	Miskolc	Bodótető) dűlőút 0.	756	756,00	1/1	100,00
269	71261	Kert	Miskolc	Bodótető) dűlőút 0.	801	801,00	1/1	100,00
270	71262	Kert	Miskolc	Bodótető) dűlőút 0.	667	667,00	1/1	100,00
271	71263	Kert	Miskolc	Bodótető) dűlőút 0.	767	767,00	1/1	100,00



Sor szám	Helyrajzi szám	Megnevezés	Település	Cím	Földterület m <sup>2</sup>	Vetített	Önkormányzati tul. hányad	Tul %
272	71523	Gyep	Miskolc	Bodótető) dőlőút 0.	1176	1176,00	1/1	100,00
273	71524	Gyep	Miskolc	Bodótető) dőlőút 0.	1147	1147,00	1/1	100,00
274	71525	Gyep	Miskolc	Bodótető) dőlőút 0.	1109	1109,00	1/1	100,00
275	71527	Gyep	Miskolc	Bodótető) dőlőút 0.	1178	1178,00	1/1	100,00
276	71530	Gyep	Miskolc	Bodótető) dőlőút 0.	995	995,00	1/1	100,00
277	71532	Gyep	Miskolc	Bodótető) dőlőút 0.	1127	1127,00	1/1	100,00
278	71533	Gyep	Miskolc	Bodótető) dőlőút 0.	1020	1020,00	1/1	100,00
279	71534	Gyep	Miskolc	Külterületi ismeretlen utca 0.	992	992,00	1/1	100,00
280	71535	Gyep	Miskolc	Bodótető) dőlőút 0.	951	951,00	1/1	100,00
281	71536	Gyep	Miskolc	Bodótető) dőlőút 0.	1838	1838,00	1/1	100,00
282	71537	Gyep	Miskolc	Bodótető) dőlőút 0.	1077	1077,00	1/1	100,00
283	71653	Kert	Miskolc	Drenka) dőlőút 0.	495	495,00	1/1	100,00
284	71672	Kert	Miskolc	Ózugró) dőlőút 0.	783	783,00	1/1	100,00
285	71676	Kert	Miskolc	Drenka) dőlőút 0.	831	831,00	1/1	100,00
286	71677	Kert	Miskolc	Ózugró) dőlőút 0.	882	882,00	1/1	100,00
287	71681	Kert	Miskolc	Ózugró) dőlőút 0.	849	849,00	1/1	100,00
288	71682	Kert	Miskolc	Drenka) dőlőút 0.	1588	1588,00	1/1	100,00
289	71687	Kert	Miskolc	Drenka) dőlőút 0.	787	787,00	1/1	100,00
290	71722	Gyep	Miskolc	Ózugró) dőlőút 0.	911	911,00	1/1	100,00
291	71749	Gyümölcsös	Miskolc	Ózugró) dőlőút 0.	990	990,00	1/1	100,00
292	71980	Szántó	Miskolc	Kislukó) dőlőút 0.	5633	5633,00	1/1	100,00
293	72143	Szántó	Miskolc	Danlos) dőlőút 0.	2703	2703,00	1/1	100,00
294	72466	Béépítetlen terület	Miskolc	Nagy Király) dőlőút 0.	19	19,00	1/1	100,00
295	72668	Kert	Miskolc	Magyar Tanya) dőlőút 0.	820	820,00	1/1	100,00
296	72669	Kert	Miskolc	Magyar Tanya) dőlőút 0.	776	776,00	1/1	100,00
297	72709	Kert	Miskolc	Kis Császár) dőlőút 0.	5361	5361,00	1/1	100,00
298	72712	Szőlő	Miskolc	Közép Császár) dőlőút 0.	6658	6658,00	1/1	100,00
299	72756	Gyümölcsös	Miskolc	Közép Császár) dőlőút 0.	4323	73,49	170/10000	1,70
300	72841	Szántó	Miskolc	Nagy Császár) dőlőút 0.	1484	1484,00	1/1	100,00
301	72866	Gyep	Miskolc	Közép Császár) dőlőút 0.	2342	2342,00	1/1	100,00
302	73112	Gyep, rét	Miskolc	Lyukóvölgy) dőlőút 0.	3399	3399,00	1/1	100,00
303	73130	Szántó	Miskolc	Lyukóvölgy) dőlőút 0.	2572	2572,00	1/1	100,00
304	73321	Szántó	Miskolc	Lyukóvölgy) dőlőút 0.	1310	1310,00	1/1	100,00
305	73553	Szántó	Miskolc	Nagyerenyő) dőlőút 0.	5915	987,81	1670/10000	16,70
306	73555	Gyep	Miskolc	Nagyerenyő) dőlőút 0.	4384	1753,60	4000/10000	40,00
307	73557	Gyep	Miskolc	Nagyerenyő) dőlőút 0.	5507	5507,00	1/1	100,00
308	73651	Gyümölcsös, szántó	Miskolc	Csernall) dőlőút 0.	3264	1632,00	5000/10000	50,00
309	73653	Kert, gyümölcsös	Miskolc	Csernall) dőlőút 0.	4016	4016,00	1/1	100,00
310	73837	Gyümölcsös	Miskolc	Kópad) dőlőút 0.	420	420,00	1/1	100,00
311	74027	Gyümölcsös	Miskolc	Külterületi ismeretlen utca 0.	188	188,00	1/1	100,00
312	74028	Gyümölcsös	Miskolc	Külterületi ismeretlen utca 0.	93	93,00	1/1	100,00
313	74042	Kert	Miskolc	Külterületi ismeretlen utca 0.	8676	8676,00	1/1	100,00
314	74043	Kert	Miskolc	Külterületi ismeretlen utca 0.	4700	4700,00	1/1	100,00
315	74233	Kert	Miskolc	Lyukóvölgy) dőlőút 0.	1057	1057,00	1/1	100,00
316	74249	Kert	Miskolc	Lyukóvölgy) dőlőút 0.	1396	1396,00	1/1	100,00
317	74353	Gyep	Miskolc	Jónáshegy) dőlőút 0.	8114	8114,00	1/1	100,00
318	74633	Kert, vízmosás	Miskolc	Lyukóvölgy) dőlőút 0.	2994	925,15	3090/10000	30,90
319	74845	Kert	Miskolc	Erenyő) dőlőút 0.	1633	1633,00	1/1	100,00
320	75369	Gyep	Miskolc	Erenyő) dőlőút 0.	371	371,00	1/1	100,00
321	76031	Szántó	Miskolc	Nagy-Bakos) dőlőút 0.	2155	2155,00	1/1	100,00
322	76032	Szántó	Miskolc	Nagy-Bakos) dőlőút 0.	3759	3759,00	1/1	100,00
323	76246	Gyümölcsös, út, szőlő, gyep	Miskolc	Kisbakos) dőlőút 0.	5335	5335,00	1/1	100,00
324	76525	Szőlő	Miskolc	Csipke virág utca 0.	1580	1580,00	1/1	100,00
325	77003	Gyep	Miskolc	Lyukóvölgy) dőlőút 0.	5441	5441,00	1/1	100,00
326	77017	Gyep	Miskolc	Lyukóvölgy) dőlőút 0.	2493	2493,00	1/1	100,00
327	77041	Kert	Miskolc	Lyukóvölgy) dőlőút 0.	744	744,00	1/1	100,00
328	77070	Gyep	Miskolc	Lyukóvölgy) dőlőút 0.	1020	1020,00	1/1	100,00
329	77095	Gyep	Miskolc	Lyukóvölgy) dőlőút 0.	4477	4477,00	1/1	100,00
330	77118	Gyep	Miskolc	Lyukóvölgy) dőlőút 0.	846	846,00	1/1	100,00
331	77132	Gyep	Miskolc	Lyukóvölgy) dőlőút 0.	4609	4609,00	1/1	100,00
332	77135	Kert, út	Miskolc	Erenyő) dőlőút 0.	1934	1934,00	1/1	100,00
333	77136	Gyümölcsös	Miskolc	Almás utca 0.	4471	4471,00	1/1	100,00
334	77310	Kert	Miskolc	Ózugró) dőlőút 0.	665	665,00	1/1	100,00
335	77311	Gyep	Miskolc	Ózugró) dőlőút 0.	752	752,00	1/1	100,00
336	77312	Kert	Miskolc	Ózugró) dőlőút 0.	683	683,00	1/1	100,00
337	77313	Kert	Miskolc	Lyukóvölgy) dőlőút 0.	667	667,00	1/1	100,00
338	77316	Gyep	Miskolc	Ózugró) dőlőút 0.	769	769,00	1/1	100,00
339	77323	Gyep	Miskolc	Ózugró) dőlőút 0.	1059	1059,00	1/1	100,00

Sor szám	Helyrajzi szám	Megnevezés	Település	Cím	Földterület m <sup>2</sup>	Vetített	Önkormányzati tul. hányad	Tul %
340	77324	Kert	Miskolc	Ózegrő dűlőút 0.	948	948,00	1/1	100,00
341	77325	Kert	Miskolc	Külterületi Ismeretlen utca 0.	926	926,00	1/1	100,00
342	77326	Kert	Miskolc	Ózegrő dűlőút 0.	830	830,00	1/1	100,00
343	77328	Kert	Miskolc	Lyukóvölgy dűlőút 0.	1228	1228,00	1/1	100,00
344	77332	Kert	Miskolc	Lyukóvölgy dűlőút 0.	821	821,00	1/1	100,00
345	77394	Gyep	Miskolc	Lyukóvölgy dűlőút 0.	630	630,00	1/1	100,00
346	77414	Kert	Miskolc	Kutyorvölgy dűlőút 0.	629	629,00	1/1	100,00
347	77527	Gyep	Miskolc	Lyukóvölgy dűlőút 0.	2496	2496,00	1/1	100,00
348	77528	Gyep	Miskolc	Lyukóvölgy dűlőút 0.	5289	5289,00	1/1	100,00
349	77549	Gyep	Miskolc	Lyukóvölgy dűlőút 0.	2452	2452,00	1/1	100,00
350	77581	Gyep	Miskolc	Lyukóvölgy dűlőút 0.	4292	4292,00	1/1	100,00
351	77584	Gyep	Miskolc	Lyukóvölgy dűlőút 0.	6466	6466,00	1/1	100,00
352	77592	Beépítetlen terület (üzem)	Miskolc	Lyukóvölgy dűlőút	1813	1813,00	1/1	100,00
353	77631	Mocsár	Miskolc	Lyukóvölgy dűlőút 0.	2310	1155,00	5000/10000	50,00
354	77638	Gyep	Miskolc	Lyukóvölgy dűlőút 0.	2331	1165,50	5000/10000	50,00
355	77639	Mocsár	Miskolc	Lyukóvölgy dűlőút 0.	3834	1917,00	5000/10000	50,00
356	77647	Gyep	Miskolc	Kishajtás dűlőút 0.	1474	1474,00	1/1	100,00
357	77655	Mocsár	Miskolc	Külterületi Ismeretlen utca 0.	1729	1729,00	1/1	100,00
358	77664	Kert	Miskolc	Kishajtás dűlőút 0.	383	383,00	1/1	100,00
359	77668	Rét, út	Miskolc	Kishajtás dűlőút 0.	1746	1746,00	1/1	100,00
360	77670	Szántó	Miskolc	Kishajtás dűlőút 0.	7030	3515,00	5000/10000	50,00
361	77671	Szántó	Miskolc	Kishajtás dűlőút 0.	3091	772,75	2500/10000	25,00
362	77728	Gyümölcsös	Miskolc	Kiskirály dűlőút 0.	1507	1507,00	1/1	100,00
363	77743	Szántó	Miskolc	Kiskirály dűlőút 0.	7386	7386,00	1/1	100,00
364	0115/46	Gyep	Miskolc	Nyírjes) dűlőút 0.	1821	1821,00	1/1	100,00
365	0115/56	Szántó	Miskolc	Nyírjes) dűlőút 0.	3913	2386,93	6100/10000	61,00
366	0115/85	Szántó	Miskolc	Nyírjes) dűlőút 0.	1775	1775,00	1/1	100,00
367	0115/93	Szántó	Miskolc	Nyírjes) dűlőút 0.	7491	7491,00	1/1	100,00
368	01438/14	Szántó	Miskolc	Repülőtéri út	1340	1340,00	1/1	100,00
369	01438/15	Szántó	Miskolc	Repülőtéri út	60	60,00	1/1	100,00
370	0158/11	Szántó	Miskolc	Nyírjes) dűlőút 0.	6935	6935,00	1/1	100,00
371	0158/7	Szántó	Miskolc	Nyírjes) dűlőút 0.	9766	9766,00	1/1	100,00
372	0160/11	Szántó	Miskolc	Nyírjes) dűlőút 0.	4954	4954,00	1/1	100,00
373	0160/14	Szántó	Miskolc	Nyírjes) dűlőút 0.	4897	4897,00	1/1	100,00
374	0160/15	Szántó	Miskolc	Nyírjes) dűlőút 0.	4567	4567,00	1/1	100,00
375	0160/16	Szántó	Miskolc	Nyírjes) dűlőút 0.	4971	4971,00	1/1	100,00
376	0160/19	Szántó	Miskolc	Nyírjes) dűlőút 0.	5453	5453,00	1/1	100,00
377	0160/22	Szántó	Miskolc	Nyírjes) dűlőút 0.	1941	1941,00	1/1	100,00
378	0160/3	Szántó	Miskolc	Nyírjes) dűlőút 0.	2949	2949,00	1/1	100,00
379	0160/9	Szántó	Miskolc	Nyírjes) dűlőút 0.	9723	9723,00	1/1	100,00
380	0163/34	Rét	Miskolc	Nyírjes) dűlőút 0.	304	304,00	1/1	100,00
381	0163/35	Rét	Miskolc	Nyírjes) dűlőút 0.	5175	5175,00	1/1	100,00
382	0165/64	Szántó	Miskolc	Nyírjes) dűlőút 0.	1698	849,00	5000/10000	50,00
383	0165/71	Szántó	Miskolc	Nyírjes) dűlőút	570	570,00	1/1	100,00
384	0209/11	Szántó	Miskolc	Harmados) dűlőút 0.	3848	3848,00	1/1	100,00
385	0209/14	Szántó	Miskolc	Harmados) dűlőút 0.	4360	4360,00	1/1	100,00
386	0209/16	Szántó	Miskolc	Harmados) dűlőút 0.	5413	5413,00	1/1	100,00
387	0209/18	Szőlő	Miskolc	Harmados) dűlőút 0.	3844	3844,00	1/1	100,00
388	0209/6	Szántó, Szőlő	Miskolc	Harmados) dűlőút 0.	4471	4471,00	1/1	100,00
389	0434/1	Szántó	Miskolc	Pünkösdshegy) dűlőút 0.	1360	1360,00	1/1	100,00
390	0434/2	Szántó	Miskolc	Pünkösdshegy) dűlőút 0.	1035	1035,00	1/1	100,00
391	0434/3	Szántó	Miskolc	Pünkösdshegy) dűlőút 0.	2004	2004,00	1/1	100,00
392	50101/13	Szántó	Miskolc	Kánás) dűlőút 0.	6901	1668,66	2418/10000	24,18
393	50101/17	Szántó	Miskolc	Kánás) dűlőút 0.	1969	1397,99	7100/10000	71,00
394	50101/20	Szántó	Miskolc	Kánás) dűlőút 0.	4148	2198,44	5300/10000	53,00
395	50101/5	Szántó	Miskolc	Kánás) dűlőút 0.	2143	407,60	1902/10000	19,02
396	50101/9	Szántó	Miskolc	Kánás) dűlőút 0.	9351	3366,36	3600/10000	36,00
397	50420/5	Szántó	Miskolc	Bandzsalgó) dűlőút 0.	857	857,00	1/1	100,00
398	50529/3	Gyep, rét	Miskolc	Bedeghvölgy utca 2.	774	774,00	1/1	100,00
399	50536/1	Gyümölcsös	Miskolc	Bedegvölgy) dűlőút 0.	4008	4008,00	1/1	100,00
400	50536/2	Gyümölcsös	Miskolc	Bedegvölgy) dűlőút 0.	3988	3988,00	1/1	100,00
401	50584/2	Gyep	Miskolc	Bedegvölgy) dűlőút 0.	6786	6786,00	1/1	100,00
402	50589/1	Gyümölcsös	Miskolc	Csattos) dűlőút 0.	4566	4566,00	1/1	100,00
403	50589/2	Szántó	Miskolc	Csattos) dűlőút 0.	2167	2167,00	1/1	100,00
404	50589/3	Szántó	Miskolc	Csattos) dűlőút 0.	2270	2270,00	1/1	100,00
405	50589/4	Szántó	Miskolc	Csattos) dűlőút 0.	2499	2499,00	1/1	100,00
406	50589/6	Kert, szőlő	Miskolc	Csattos) dűlőút 0.	2381	2381,00	1/1	100,00
407	50589/7	Szőlő	Miskolc	Csattos) dűlőút 0.	2380	2380,00	1/1	100,00

Sor szám	Helyrajzi szám	Megnevezés	Település	Cím	Földterület m <sup>2</sup>	Vetített	Önkormányzati tul. hányad	Tul %
408	50589/8	Kert	Miskolc	Csattos) dűlőút 0.	2285	2285,00	1/1	100,00
409	50631/2	Szántó	Miskolc	Bikás Ágazat) dűlőút 0.	7185	7185,00	1/1	100,00
410	50657/1	Gyep	Miskolc	Szabadka) dűlőút 0.	2046	2046,00	1/1	100,00
411	50707/7	Gyep	Miskolc	Kiságazat) dűlőút 0.	1941	1941,00	1/1	100,00
412	50740/14	Gyep	Miskolc	Kiságazat) dűlőút 0.	1072	1072,00	1/1	100,00
413	50745/4	Gyep	Miskolc	Kiságazat) dűlőút 0.	381	381,00	1/1	100,00
414	51309/2	Szántó	Miskolc	Bábonyi bérc alsósor sor 0.	4743	4743,00	1/1	100,00
415	53032/2	Gyep	Miskolc	Kánás) dűlőút 0.	8043	8043,00	1/1	100,00
416	53083/3	Gyep	Miskolc	Kártyás) dűlőút 0.	3246	3246,00	1/1	100,00
417	53085/2	Gyümölcsös és fás terület	Miskolc	Kártyás) dűlőút 0.	2849	940,17	3300/10000	33,00
418	53091/2	Gyep	Miskolc	Kártyás) dűlőút 0.	2498	2498,00	1/1	100,00
419	53115/1	Gyümölcsös	Miskolc	Kártyás) dűlőút 0.	2977	2977,00	1/1	100,00
420	53115/2	Gyümölcsös	Miskolc	Kártyás) dűlőút 0.	163	163,00	1/1	100,00
421	53115/3	Gyümölcsös	Miskolc	Kártyás) dűlőút 0.	190	190,00	1/1	100,00
422	53115/4	Gyümölcsös	Miskolc	Kártyás) dűlőút 0.	532	532,00	1/1	100,00
423	53115/9	Gyümölcsös	Miskolc	Kártyás) dűlőút 0.	9274	9274,00	1/1	100,00
424	53150/3	Szántó	Miskolc	Kakas) dűlőút 0.	7005	7005,00	1/1	100,00
425	53192/1	Kert	Miskolc	Kakas) dűlőút 0.	194	194,00	1/1	100,00
426	53192/3	Kert	Miskolc	Forrásvölgy utca 0.	302	302,00	1/1	100,00
427	53287/1	Szántó	Miskolc	Külterületi ismeretlen utca 0.	1985	1985,00	1/1	100,00
428	53325/1	Szántó	Miskolc	Forrásvölgy utca 0.	1547	1547,00	1/1	100,00
429	53335/2	Kert	Miskolc	Forrásvölgy utca 0.	1175	1175,00	1/1	100,00
430	53378/1	Kert	Miskolc	Napraforgó utca 168.	838	838,00	1/1	100,00
431	53378/2	Kert	Miskolc	Napraforgó utca 166.	1091	1091,00	1/1	100,00
432	53378/3	Kert	Miskolc	Napraforgó utca 164.	881	881,00	1/1	100,00
433	53502/2	Gyümölcsös	Miskolc	Rózsás) dűlőút 0.	2910	2910,00	1/1	100,00
434	53528/3	Szántó	Miskolc	Forrásvölgy utca 0.	3866	3866,00	1/1	100,00
435	53581/1	Gyep	Miskolc	Kánás) dűlőút 0.	2743	2743,00	1/1	100,00
436	53581/2	Gyep	Miskolc	Kánás) dűlőút 0.	6510	6510,00	1/1	100,00
437	53721/4	Kert	Miskolc	Bedegvölgy) dűlőút 0.	677	677,00	1/1	100,00
438	53721/5	Kert	Miskolc	Bedegvölgy) dűlőút 0.	348	348,00	1/1	100,00
439	53721/6	Kert	Miskolc	Bedegvölgy) dűlőút 0.	330	330,00	1/1	100,00
440	53725/2	Kert	Miskolc	Bedegvölgy) dűlőút 0.	323	323,00	1/1	100,00
441	53820/2	Gyep	Miskolc	Bunda) dűlőút 0.	5852	5852,00	1/1	100,00
442	53833/1	Gyümölcsös	Miskolc	Bunda) dűlőút 0.	3463	3463,00	1/1	100,00
443	53833/2	Gyümölcsös	Miskolc	Bunda) dűlőút 0.	2816	2816,00	1/1	100,00
444	53851/4	Kert	Miskolc	Bunda) dűlőút 0.	607	607,00	1/1	100,00
445	53852/1	Szántó	Miskolc	Bunda) dűlőút 0.	2105	2105,00	1/1	100,00
446	53852/2	Szántó	Miskolc	Bunda) dűlőút 0.	2003	2003,00	1/1	100,00
447	53852/3	Szántó	Miskolc	Bunda) dűlőút 0.	4252	4252,00	1/1	100,00
448	60357/16	Szántó	Miskolc	Csermőke 0.	2148	2148,00	1/1	100,00
449	60357/2	Szántó	Miskolc	Csermőke) dűlőút 0.	3251	3251,00	1/1	100,00
450	60557/1	Gyümölcsös	Miskolc	Csermőke 0.	2995	2995,00	1/1	100,00
451	60557/2	Gyümölcsös	Miskolc	Csermőke 0.	3535	3535,00	1/1	100,00
452	60557/3	Gyümölcsös	Miskolc	Csermőke 0.	8971	8971,00	1/1	100,00
453	60557/4	Gyümölcsös	Miskolc	Csermőke 0.	7482	7482,00	1/1	100,00
454	60591/13	Gyümölcsös	Miskolc	Csermőke 0.	5090	5090,00	1/1	100,00
455	60591/4	Gyümölcsös	Miskolc	Csermőke 0.	2553	2553,00	1/1	100,00
456	60591/6	Kert	Miskolc	Csermőke 0.	1375	1375,00	1/1	100,00
457	60591/8	Kert	Miskolc	Csermőke 0.	823	823,00	1/1	100,00
458	61545/10	Kert	Miskolc	Fajdos) dűlőút 0.	815	815,00	1/1	100,00
459	61545/11	Kert	Miskolc	Fajdos) dűlőút 0.	1061	1061,00	1/1	100,00
460	61545/9	Kert	Miskolc	Fajdos) dűlőút 0.	790	790,00	1/1	100,00
461	61594/18	Kert	Miskolc	Lapocka) dűlőút 0.	731	731,00	1/1	100,00
462	61594/19	Kert	Miskolc	Lapocka) dűlőút 0.	1467	1467,00	1/1	100,00
463	61594/34	Gyep	Miskolc	Lapocka) dűlőút 0.	1497	1497,00	1/1	100,00
464	61594/7	Kert	Miskolc	Lapocka) dűlőút 0.	791	791,00	1/1	100,00
465	61594/9	Kert	Miskolc	Lapocka) dűlőút 0.	817	817,00	1/1	100,00
466	61602/5	Szántó	Miskolc	Lapocka) dűlőút 0.	2076	996,48	4800/10000	48,00
467	61604/21	Kert	Miskolc	Lapocka) dűlőút 0.	1086	1086,00	1/1	100,00
468	61604/22	Kert	Miskolc	Lapocka) dűlőút 0.	791	791,00	1/1	100,00
469	61604/38	Kert	Miskolc	Lapocka) dűlőút 0.	826	826,00	1/1	100,00
470	61604/44	Kert	Miskolc	Lapocka) dűlőút 0.	777	777,00	1/1	100,00
471	61604/46	Kert	Miskolc	Lapocka) dűlőút 0.	810	810,00	1/1	100,00
472	61604/47	Kert	Miskolc	Lapocka) dűlőút 0.	970	970,00	1/1	100,00
473	61604/52	Kert	Miskolc	Lapocka) dűlőút 0.	833	833,00	1/1	100,00
474	61627/10	Gyümölcsös	Miskolc	Lapocka) dűlőút 0.	1687	1687,00	1/1	100,00
475	61627/12	Gyümölcsös	Miskolc	Lapocka) dűlőút 0.	875	875,00	1/1	100,00


Sor szám	Helyrajzi szám	Megnevezés	Település	Cím	Földterület m <sup>2</sup>	Vetített	Önkormányzati tul. hányad	Tul %
476	61627/13	Gyümölcsös	Miskolc	Lapocka) dűlőút 0.	834	834,00	1/1	100,00
477	61627/17	Gyümölcsös	Miskolc	Lapocka) dűlőút 0.	835	835,00	1/1	100,00
478	61627/20	Gyümölcsös	Miskolc	Lapocka) dűlőút 0.	3529	3529,00	1/1	100,00
479	61627/24	Gyümölcsös	Miskolc	Lapocka) dűlőút 0.	818	818,00	1/1	100,00
480	61627/3	Gyümölcsös	Miskolc	Lapocka) dűlőút 0.	1742	1742,00	1/1	100,00
481	61627/39	Gyümölcsös	Miskolc	Lapocka) dűlőút 0.	740	740,00	1/1	100,00
482	61627/41	Gyümölcsös	Miskolc	Lapocka) dűlőút 0.	518	518,00	1/1	100,00
483	61627/44	Gyümölcsös	Miskolc	Lapocka) dűlőút 0.	813	813,00	1/1	100,00
484	61627/45	Gyümölcsös	Miskolc	Lapocka) dűlőút 0.	843	843,00	1/1	100,00
485	61627/47	Gyümölcsös	Miskolc	Lapocka) dűlőút 0.	2417	2417,00	1/1	100,00
486	61627/48	Gyümölcsös	Miskolc	Lapocka) dűlőút 0.	720	720,00	1/1	100,00
487	61627/5	Gyümölcsös	Miskolc	Lapocka) dűlőút 0.	799	799,00	1/1	100,00
488	61659/2	Gyümölcsös	Miskolc	Perzsák) dűlőút 0.	942	942,00	1/1	100,00
489	61923/8	Gyümölcsös	Miskolc	Nagyszentbenedek) dűlőút 0.	1440	1440,00	1/1	100,00
490	61923/9	Gyümölcsös	Miskolc	Nagyszentbenedek) dűlőút 0.	331	331,00	1/1	100,00
491	62064/100	Szántó	Miskolc	Templomhegyi utca	2216	2216,00	1/1	100,00
492	62064/20	Kert	Miskolc	Templomhegyi utca 0.	927	927,00	1/1	100,00
493	62064/25	Kert	Miskolc	Templomhegyi utca 0.	1551	1551,00	1/1	100,00
494	62064/28	Kert	Miskolc	Templomhegyi utca 0.	930	930,00	1/1	100,00
495	62064/54	Kert	Miskolc	Templomhegyi utca 0.	832	832,00	1/1	100,00
496	62064/55	Kert	Miskolc	Templomhegyi utca 0.	791	791,00	1/1	100,00
497	62064/57	Szántó	Miskolc	Templomhegyi utca 0.	7060	7060,00	1/1	100,00
498	62064/58	Szántó	Miskolc	Templomhegyi utca 0.	2662	2662,00	1/1	100,00
499	62064/66	Kert	Miskolc	Templomhegyi utca 0.	735	735,00	1/1	100,00
500	62064/67	Kert	Miskolc	Templomhegyi utca 0.	754	754,00	1/1	100,00
501	62064/70	Szántó	Miskolc	Templomhegyi utca 0.	4771	4771,00	1/1	100,00
502	62064/73	Kert és épület	Miskolc	Templomhegyi utca	996	996,00	1/1	100,00
503	62064/74	Szántó	Miskolc	Templomhegyi utca 0.	2292	2292,00	1/1	100,00
504	62064/75	Kert	Miskolc	Templomhegyi utca 0.	875	875,00	1/1	100,00
505	62064/77	Kert	Miskolc	Templomhegyi utca 0.	974	974,00	1/1	100,00
506	62064/84	Kert	Miskolc	Templomhegyi utca 0.	846	846,00	1/1	100,00
507	62064/87	Kert	Miskolc	Templomhegyi utca 0.	814	814,00	1/1	100,00
508	62064/88	Kert	Miskolc	Templomhegyi utca 0.	801	801,00	1/1	100,00
509	62064/90	Kert	Miskolc	Templomhegyi utca 0.	792	792,00	1/1	100,00
510	62064/91	Kert	Miskolc	Templomhegyi utca 0.	778	778,00	1/1	100,00
511	62064/92	Kert	Miskolc	Templomhegyi utca 0.	815	815,00	1/1	100,00
512	62064/95	Szántó	Miskolc	Templomhegyi utca 0.	5181	5181,00	1/1	100,00
513	62064/98	Kert	Miskolc	Templomhegyi utca	903	903,00	1/1	100,00
514	62240/107	Kert	Miskolc	Mihályka) dűlőút 0.	1414	1414,00	1/1	100,00
515	62240/108	Kert	Miskolc	Mihályka) dűlőút 0.	898	898,00	1/1	100,00
516	62240/109	Kert	Miskolc	Mihályka) dűlőút 0.	882	882,00	1/1	100,00
517	62240/122	Kert	Miskolc	Mihályka) dűlőút 0.	728	669,76	9200/10000	92,00
518	62240/130	Kert	Miskolc	Mihályka) dűlőút 0.	836	836,00	1/1	100,00
519	62240/136	Kert	Miskolc	Mihályka) dűlőút 0.	793	793,00	1/1	100,00
520	62240/137	Kert	Miskolc	Mihályka) dűlőút 0.	832	832,00	1/1	100,00
521	62240/146	Kert	Miskolc	Mihályka) dűlőút 0.	897	897,00	1/1	100,00
522	62240/147	Kert	Miskolc	Mihályka) dűlőút 0.	975	975,00	1/1	100,00
523	62240/148	Kert	Miskolc	Mihályka) dűlőút 0.	1282	1282,00	1/1	100,00
524	62240/149	Kert	Miskolc	Mihályka) dűlőút 0.	1167	1167,00	1/1	100,00
525	62240/151	Kert	Miskolc	Mihályka) dűlőút 0.	924	924,00	1/1	100,00
526	62240/154	Kert	Miskolc	Mihályka) dűlőút 0.	999	999,00	1/1	100,00
527	62240/156	Kert	Miskolc	Mihályka) dűlőút 0.	1449	1449,00	1/1	100,00
528	62240/161	Szántó	Miskolc	Mihályka) dűlőút 0.	1574	1574,00	1/1	100,00
529	62240/162	Szántó	Miskolc	Mihályka) dűlőút 0.	2106	2106,00	1/1	100,00
530	62240/164	Kert	Miskolc	Mihályka) dűlőút 0.	161	161,00	1/1	100,00
531	62240/166	Kert	Miskolc	Mihályka) dűlőút 0.	620	620,00	1/1	100,00
532	62240/22	Gyümölcsös	Miskolc	Mihályka) dűlőút 0.	419	419,00	1/1	100,00
533	62240/24	Kert	Miskolc	Mihályka) dűlőút 0.	846	846,00	1/1	100,00
534	62240/41	Kert	Miskolc	Mihályka) dűlőút 0.	825	825,00	1/1	100,00
535	62240/44	Kert	Miskolc	Mihályka) dűlőút 0.	720	720,00	1/1	100,00
536	62240/45	Kert	Miskolc	Mihályka) dűlőút 0.	811	811,00	1/1	100,00
537	62240/46	Kert	Miskolc	Mihályka) dűlőút 0.	788	788,00	1/1	100,00
538	62240/54	Kert	Miskolc	Mihályka) dűlőút 0.	805	805,00	1/1	100,00
539	62240/59	Kert	Miskolc	Mihályka) dűlőút 0.	788	788,00	1/1	100,00
540	62240/61	Kert	Miskolc	Mihályka) dűlőút 0.	1284	1284,00	1/1	100,00
541	62240/64	Kert	Miskolc	Mihályka) dűlőút 0.	795	795,00	1/1	100,00
542	62240/80	Kert	Miskolc	Mihályka) dűlőút 0.	776	776,00	1/1	100,00
543	62240/86	Kert	Miskolc	Mihályka) dűlőút 0.	795	796,00	1/1	100,00

Sor szám	Helyrajzi szám	Megnevezés	Település	Cím	Földterület m <sup>2</sup>	Vetített	Önkormányzati tul. hányad	Tul %
544	62240/96	Kert	Miskolc	Mihályka) dűlőút 0.	811	811,00	1/1	100,00
545	62240/97	Kert	Miskolc	Mihályka) dűlőút 0.	807	807,00	1/1	100,00
546	0637/1	Gyep	Miskolc	Bedegvölgy) dűlőút 0.	8223	8223,00	1/1	100,00
547	0638/13	Gyep	Miskolc	Bedegvölgy) dűlőút 0.	97	97,00	1/1	100,00
548	64023/13	Kert, vadászház	Miskolc	Szentkereszt-hegy) dűlőút 0.	1054	1054,00	1/1	100,00
549	64137/2	Szőlő	Miskolc	Szentkereszt-hegy) dűlőút 0.	1244	1244,00	1/1	100,00
550	65122/4	Szántó	Miskolc	Palántok) dűlőút 0.	8247	8247,00	1/1	100,00
551	65273/2	Szántó	Miskolc	Lippa) dűlőút 0.	3520	3520,00	1/1	100,00
552	65299/4	Szántó	Miskolc	Tul A Lippa) dűlőút 0.	2816	2816,00	1/1	100,00
553	65308/2	Gyep	Miskolc	Tul A Lippa) dűlőút 0.	4465	4465,00	1/1	100,00
554	0698/16	Szántó	Miskolc	Csattos) dűlőút 0.	7377	7377,00	1/1	100,00
555	0698/17	Gyümölcsös	Miskolc	Csattos) dűlőút 0.	2805	2805,00	1/1	100,00
556	77005	Kert, gazdasági épület	Miskolc	Lyukóbányai út 0.	1147	1147,00	1/1	100,00
557	70024/2	Gyep	Miskolc	Bánles) dűlőút 0.	2606	2606,00	1/1	100,00
558	70103/2	Gyümölcsös	Miskolc	Komlós tető 0.	1885	1885,00	1/1	100,00
559	70150/2	Gyümölcsös	Miskolc	Komlós tető 0.	308	308,00	1/1	100,00
560	70152/1	Gyümölcsös	Miskolc	Komlós tető 0.	161	161,00	1/1	100,00
561	70381/2	Gyümölcsös	Miskolc	Örmöhegy utca 0.	1672	1672,00	1/1	100,00
562	70417/1	Gyep	Miskolc	Örmöhegy utca 0.	2669	2669,00	1/1	100,00
563	70555/2	Gyümölcsös	Miskolc	Nagymagos-hegy) dűlőút 0.	2966	830,48	2800/10000	28,00
564	70586/2	Gyümölcsös	Miskolc	Nádastó utca 0.	1064	1064,00	1/1	100,00
565	70586/4	Gyümölcsös	Miskolc	Ásító) Megszűnt dűlőút 0.	1070	1070,00	1/1	100,00
566	70588/8	Szántó	Miskolc	Nagymagos-hegy) dűlőút 0.	1886	1886,00	1/1	100,00
567	70755/2	Gyümölcsös	Miskolc	Csermőke 0.	17	17,00	1/1	100,00
568	70762/1	Gyep	Miskolc	Csermőkei út 108.	14	14,00	1/1	100,00
569	70762/2	Gyep	Miskolc	Csermőkei út 108.	96	96,00	1/1	100,00
570	70764/1	Kert	Miskolc	Csermőkei út	145	145,00	1/1	100,00
571	70764/2	Kert	Miskolc	Csermőkei út	22	22,00	1/1	100,00
572	70765/1	Gyep	Miskolc	Csermőkei út 0.	38	38,00	1/1	100,00
573	70765/2	Gyep	Miskolc	Csermőkei út 0.	23	23,00	1/1	100,00
574	70769/2	Kert	Miskolc	Csermőkei út 0.	10	10,00	1/1	100,00
575	70770/2	Gyümölcsös	Miskolc	Csermőkei út 0.	32	32,00	1/1	100,00
576	70771/2	Szőlő	Miskolc	Csermőkei út 0.	83	83,00	1/1	100,00
577	70774/2	Gyümölcsös	Miskolc	Csermőkei út 0.	7	7,00	1/1	100,00
578	70777/1	Gyep	Miskolc	Ruzsinszőlő) dűlőút 0.	2482	2482,00	1/1	100,00
579	70777/2	Gyep	Miskolc	Ruzsinszőlő) dűlőút 0.	321	321,00	1/1	100,00
580	70946/1	Gyümölcsös	Miskolc	Csermőke 0.	50	50,00	1/1	100,00
581	70940/1	Kert	Miskolc	Ruzsinszőlő) dűlőút 0.	2350	2350,00	1/1	100,00
582	70947/4	Gyep	Miskolc	Ruzsinszőlő) dűlőút 0.	1487	1487,00	1/1	100,00
583	70947/6	Gyep	Miskolc	Ruzsinszőlő) dűlőút 0.	1644	1644,00	1/1	100,00
584	70947/7	Gyep	Miskolc	Ruzsinszőlő) dűlőút 0.	4682	4682,00	1/1	100,00
585	70947/8	Gyep	Miskolc	Ruzsinszőlő) dűlőút 0.	101	101,00	1/1	100,00
586	71022/3	Gyep	Miskolc	Vargaoldal (Zártkert) völgy 0.	1368	1368,00	1/1	100,00
587	71264/1	Kert	Miskolc	Bodótető) dűlőút 0.	688	688,00	1/1	100,00
588	71264/2	Kert	Miskolc	Bodótető) dűlőút 0.	703	703,00	1/1	100,00
589	71264/3	Kert	Miskolc	Bodótető) dűlőút 0.	800	800,00	1/1	100,00
590	71264/4	Kert	Miskolc	Bodótető) dűlőút 0.	715	715,00	1/1	100,00
591	71526/1	Gyep	Miskolc	Bodótető) dűlőút 0.	786	786,00	1/1	100,00
592	71526/3	Gyep	Miskolc	Külterületi ismeretlen utca 0.	274	274,00	1/1	100,00
593	71645/3	Erdő (Kert)	Miskolc	Ózugró) utca 0.	3592	3592,00	1/1	100,00
594	71725/6	Szántó	Miskolc	Drenka) dűlőút 0.	2903	2903,00	1/1	100,00
595	71750/8	Kert, gazdasági épület	Miskolc	Ózugró) dűlőút 0.	2240	2240,00	1/1	100,00
596	71750/9	Beépítetlen terület	Miskolc	Ózugró) dűlőút 6-8.	8086	8086,00	1/1	100,00
597	72121/1	Kert	Miskolc	Danios) dűlőút 0.	4013	4013,00	1/1	100,00
598	72542/1	Gyep és út	Miskolc	Pocem) dűlőút 0.	1588	1588,00	1/1	100,00
599	72587/2	Rét	Miskolc	Pocem) dűlőút 0.	2078	2078,00	1/1	100,00
600	72608/10	Kert	Miskolc	Magyar Tanya dűlőút 0.	933	933,00	1/1	100,00
601	72608/11	Kert	Miskolc	Magyar Tanya dűlőút 0.	843	843,00	1/1	100,00
602	72608/12	Kert	Miskolc	Magyar Tanya dűlőút 0.	812	812,00	1/1	100,00
603	72608/13	Kert	Miskolc	Magyar Tanya dűlőút 0.	936	936,00	1/1	100,00
604	72608/14	Kert	Miskolc	Magyar Tanya dűlőút 0.	686	686,00	1/1	100,00
605	72608/15	Kert	Miskolc	Magyar Tanya dűlőút 0.	905	905,00	1/1	100,00
606	72608/16	Kert	Miskolc	Magyar Tanya dűlőút 0.	1344	1344,00	1/1	100,00
607	72608/17	Kert	Miskolc	Magyar Tanya dűlőút 0.	1009	1009,00	1/1	100,00
608	72608/18	Kert	Miskolc	Magyar Tanya dűlőút 0.	873	873,00	1/1	100,00
609	72608/19	Kert	Miskolc	Magyar Tanya dűlőút 0.	862	862,00	1/1	100,00
610	72608/2	Szántó	Miskolc	Herceg Hajtás) dűlőút 0.	3112	3112,00	1/1	100,00
611	72608/20	Kert	Miskolc	Magyar Tanya dűlőút 0.	993	993,00	1/1	100,00


Sor szám	Helyrajzi szám	Megnevezés	Település	Cím	Földterület m <sup>2</sup>	Vetített	Önkormányzati tul. hányad	Tul %
612	72608/21	Kert	Miskolc	Magyar Tanya dűlőút 0.	830	830,00	1/1	100,00
613	72608/22	Kert	Miskolc	Magyar Tanya dűlőút 0.	1139	1139,00	1/1	100,00
614	72608/23	Kert	Miskolc	Magyar Tanya dűlőút 0.	1106	1106,00	1/1	100,00
615	72608/24	Kert	Miskolc	Magyar Tanya dűlőút 0.	973	973,00	1/1	100,00
616	72608/25	Kert	Miskolc	Magyar Tanya dűlőút 0.	869	869,00	1/1	100,00
617	72608/26	Kert	Miskolc	Magyar Tanya dűlőút 0.	932	932,00	1/1	100,00
618	72608/27	Kert	Miskolc	Magyar Tanya dűlőút 0.	845	845,00	1/1	100,00
619	72608/28	Kert	Miskolc	Magyar Tanya dűlőút 0.	1424	1424,00	1/1	100,00
620	72608/29	Kert	Miskolc	Magyar Tanya dűlőút 0.	1290	1290,00	1/1	100,00
621	72608/3	Kert	Miskolc	Kis Császár) dűlőút 0.	1135	1135,00	1/1	100,00
622	72608/30	Kert	Miskolc	Magyar Tanya dűlőút 0.	845	845,00	1/1	100,00
623	72608/31	Kert	Miskolc	Magyar Tanya dűlőút 0.	832	832,00	1/1	100,00
624	72608/34	Kert	Miskolc	Magyar Tanya dűlőút 0.	1105	1105,00	1/1	100,00
625	72608/35	Kert	Miskolc	Magyar Tanya dűlőút 0.	769	769,00	1/1	100,00
626	72608/36	Kert	Miskolc	Magyar Tanya dűlőút 0.	739	739,00	1/1	100,00
627	72608/37	Kert	Miskolc	Magyar Tanya dűlőút 0.	695	695,00	1/1	100,00
628	72608/38	Kert	Miskolc	Magyar Tanya dűlőút 0.	817	817,00	1/1	100,00
629	72608/39	Kert	Miskolc	Magyar Tanya dűlőút 0.	750	750,00	1/1	100,00
630	72608/4	Kert	Miskolc	Magyar Tanya dűlőút 0.	1137	1137,00	1/1	100,00
631	72608/40	Kert	Miskolc	Magyar Tanya dűlőút 0.	770	770,00	1/1	100,00
632	72608/41	Kert	Miskolc	Magyar Tanya dűlőút 0.	745	745,00	1/1	100,00
633	72608/42	Kert	Miskolc	Magyar Tanya dűlőút 0.	760	760,00	1/1	100,00
634	72608/43	Kert	Miskolc	Magyar Tanya dűlőút 0.	851	851,00	1/1	100,00
635	72608/44	Kert	Miskolc	Magyar Tanya dűlőút 0.	938	938,00	1/1	100,00
636	72608/45	Kert	Miskolc	Magyar Tanya dűlőút 0.	1144	1144,00	1/1	100,00
637	72608/46	Kert	Miskolc	Magyar Tanya dűlőút 0.	1225	1225,00	1/1	100,00
638	72608/47	Kert	Miskolc	Magyar Tanya dűlőút 0.	1057	1057,00	1/1	100,00
639	72608/48	Kert	Miskolc	Magyar Tanya dűlőút 0.	877	877,00	1/1	100,00
640	72608/49	Kert	Miskolc	Magyar Tanya dűlőút 0.	872	872,00	1/1	100,00
641	72608/5	Szántó	Miskolc	Magyar Tanya dűlőút 0.	1532	1532,00	1/1	100,00
642	72608/50	Kert	Miskolc	Magyar Tanya dűlőút 0.	1056	1056,00	1/1	100,00
643	72608/51	Kert	Miskolc	Magyar Tanya dűlőút 0.	1025	1025,00	1/1	100,00
644	72608/52	Kert	Miskolc	Magyar Tanya dűlőút 0.	872	872,00	1/1	100,00
645	72608/53	Kert	Miskolc	Magyar Tanya dűlőút 0.	854	854,00	1/1	100,00
646	72608/54	Kert	Miskolc	Magyar Tanya dűlőút 0.	935	935,00	1/1	100,00
647	72608/55	Kert	Miskolc	Magyar Tanya dűlőút 0.	1125	1125,00	1/1	100,00
648	72608/56	Kert	Miskolc	Magyar Tanya dűlőút 0.	1074	1074,00	1/1	100,00
649	72608/57	Kert	Miskolc	Magyar Tanya dűlőút 0.	938	938,00	1/1	100,00
650	72608/59	Kert	Miskolc	Magyar Tanya dűlőút 0.	937	937,00	1/1	100,00
651	72608/6	Szántó	Miskolc	Magyar Tanya dűlőút 0.	809	809,00	1/1	100,00
652	72608/7	Kert	Miskolc	Magyar Tanya dűlőút 0.	881	881,00	1/1	100,00
653	72608/8	Kert	Miskolc	Magyar Tanya dűlőút 0.	897	897,00	1/1	100,00
654	72608/9	Kert	Miskolc	Magyar Tanya dűlőút 0.	1251	1251,00	1/1	100,00
655	72711/1	Kert	Miskolc	Kis Császár) dűlőút	494	494,00	1/1	100,00
656	72711/3	Gyümölcsös	Miskolc	Közép Császár) dűlőút 0.	1045	1045,00	1/1	100,00
657	72711/5	Gyümölcsös	Miskolc	Közép Császár) dűlőút 0.	4897	4897,00	1/1	100,00
658	72735/4	Kert	Miskolc	Külterületi ismeretlen utca 0.	723	723,00	1/1	100,00
659	72741/4	Kert	Miskolc	Nagy Császár) dűlőút 0.	776	776,00	1/1	100,00
660	73111/3	Gyep	Miskolc	Lyukóvölgy) dűlőút 0.	4576	4576,00	1/1	100,00
661	73111/5	Gyep	Miskolc	Lyukóvölgy) dűlőút 0.	2174	2174,00	1/1	100,00
662	73301/2	Kert	Miskolc	Lyukóvölgy) dűlőút 0.	368	368,00	1/1	100,00
663	73564/2	Szántó	Miskolc	Csernaly) dűlőút 0.	3091	516,20	1670/10000	16,70
664	73661/2	Szántó, Szőlő	Miskolc	Csernaly) dűlőút 0.	3922	3922,00	1/1	100,00
665	73865/2	Gyep, Kert	Miskolc	Kőpad) dűlőút 0.	4977	2289,42	4600/10000	46,00
666	74352/10	Kert	Miskolc	Jónáshegy) dűlőút	782	782,00	1/1	100,00
667	74352/11	Kert	Miskolc	Jónáshegy) dűlőút	902	902,00	1/1	100,00
668	74352/12	Kert	Miskolc	Jónáshegy) dűlőút	757	757,00	1/1	100,00
669	74352/13	Kert	Miskolc	Jónáshegy) dűlőút	922	922,00	1/1	100,00
670	74352/14	Kert	Miskolc	Jónáshegy) dűlőút	1089	1089,00	1/1	100,00
671	74352/15	Kert	Miskolc	Jónáshegy) dűlőút	895	895,00	1/1	100,00
672	74352/16	Kert	Miskolc	Jónáshegy) dűlőút	795	795,00	1/1	100,00
673	74352/3	Gyep	Miskolc	Jónáshegy) dűlőút 0.	960	960,00	1/1	100,00
674	74352/4	Kert	Miskolc	Jónáshegy) dűlőút	771	771,00	1/1	100,00
675	74352/5	Kert	Miskolc	Jónáshegy) dűlőút	859	859,00	1/1	100,00
676	74352/6	Kert	Miskolc	Jónáshegy) dűlőút	765	765,00	1/1	100,00
677	74352/7	Kert	Miskolc	Jónáshegy) dűlőút	769	769,00	1/1	100,00
678	74352/8	Kert	Miskolc	Jónáshegy) dűlőút	839	839,00	1/1	100,00
679	74352/9	Kert	Miskolc	Jónáshegy) dűlőút	749	749,00	1/1	100,00

Sor szám	Helyrajzi szám	Megnevezés	Település	Cím	Földterület m <sup>2</sup>	Vetített	Önkormányzati tul. hányad	Tul %
680	74406/2	Gyep	Miskolc	Lyukóvölgy) dűlőút 0.	2271	2271,00	1/1	100,00
681	74421/1	Gyep	Miskolc	Lyukóvölgy) dűlőút 0.	1557	1557,00	1/1	100,00
682	74421/2	Gyep, gyümölcsös	Miskolc	Lyukóvölgy) dűlőút 0.	1983	1983,00	1/1	100,00
683	74422/1	Gyep	Miskolc	Lyukóvölgy) dűlőút 0.	1137	1137,00	1/1	100,00
684	74422/3	Gyümölcsös, gyep	Miskolc	Lyukóvölgy) dűlőút 0.	3604	3604,00	1/1	100,00
685	74434/1	Erdő (Szőlő)	Miskolc	Jónáshegy) dűlőút 0.	4173	4173,00	1/1	100,00
686	74621/2	Kert	Miskolc	Lyukóvölgy) dűlőút 0.	479	479,00	1/1	100,00
687	75057/2	Gyep	Miskolc	Lyukóvölgy) dűlőút 0.	6373	6373,00	1/1	100,00
688	75410/10	Beépítetlen telephely	Miskolc	Erenyő) dűlőút 0.	1766	300,22	1700/10000	17,00
689	75410/11	Beépítetlen telephely	Miskolc	Erenyő) dűlőút 0.	25	25,00	1/1	100,00
690	75410/17	Gyep	Miskolc	Erenyő utca 0.	2314	2314,00	1/1	100,00
691	75410/21	Gyep	Miskolc	Erenyő utca 0.	3662	3662,00	1/1	100,00
692	75410/23	Kert	Miskolc	Erenyő utca 0.	2028	2028,00	1/1	100,00
693	75410/26	Kert	Miskolc	Erenyő utca 0.	792	792,00	1/1	100,00
694	75410/28	Gyep	Miskolc	Erenyő utca 0.	1130	1130,00	1/1	100,00
695	75410/31	Rét	Miskolc	Erenyő) dűlőút	1333	1333,00	1/1	100,00
696	75522/6	Kert	Miskolc	Kült. területi (ismeretlen utca 0.	763	763,00	1/1	100,00
697	75541/1	Gyep	Miskolc	Erenyő) dűlőút 0.	6335	6335,00	1/1	100,00
698	75755/50	Kert	Miskolc	Erenyő) dűlőút 0.	243	243,00	1/1	100,00
699	75755/51	Kert	Miskolc	Kült. területi (ismeretlen utca 0.	205	205,00	1/1	100,00
700	75964/2	Szőlő	Miskolc	Erenyő) dűlőút 0.	67	67,00	1/1	100,00
701	75972/1	Bányatelek meddőhányó	Miskolc	Erenyő) dűlőút 0.	228	228,00	1/1	100,00
702	75972/3	Bányatelek meddőhányó	Miskolc	Kis Erenyővölgy) dűlőút 0.	78	78,00	1/1	100,00
703	75972/4	Meddőhányó	Miskolc	Mihályka) dűlőút 0.	194	194,00	1/1	100,00
704	76081/2	Szőlő	Miskolc	Nagy-Bakos) dűlőút 0.	2232	2232,00	1/1	100,00
705	76082/2	Gyümölcsös	Miskolc	Nagy-Bakos) dűlőút 0.	2043	2043,00	1/1	100,00
706	76085/1	Gyep	Miskolc	Nagy-Bakos) dűlőút 0.	2706	2706,00	1/1	100,00
707	76440/1	Gyep	Miskolc	Fazekas) dűlőút 0.	539	539,00	1/1	100,00
708	76593/5	Kert	Miskolc	Előhegy) dűlőút 0.	1053	1053,00	1/1	100,00
709	76593/7	Kert	Miskolc	Előhegy) dűlőút 0.	1708	1708,00	1/1	100,00
710	76886/22	Rét	Miskolc	Ágó) dűlőút	6329	6329,00	1/1	100,00
711	77038/1	Gyep	Miskolc	Lyukóvölgy) dűlőút 0.	1055	1055,00	1/1	100,00
712	77038/2	Gyep	Miskolc	Lyukóvölgy) dűlőút 0.	179	179,00	1/1	100,00
713	77038/3	Gyep	Miskolc	Lyukóvölgy) dűlőút 0.	1512	1512,00	1/1	100,00
714	77119/2	Gyep	Miskolc	Lyukóvölgy) dűlőút 0.	6288	6288,00	1/1	100,00
715	77123/10	Gyep	Miskolc	Akác) dűlőút 0.	5732	5732,00	1/1	100,00
716	77123/13	Kert	Miskolc	Annabánya) dűlőút 0.	817	817,00	1/1	100,00
717	77123/15	Gyep	Miskolc	Annabánya) dűlőút	1901	1901,00	1/1	100,00
718	77123/16	Gyep	Miskolc	Annabánya) dűlőút	1070	1070,00	1/1	100,00
719	77123/17	Gyep	Miskolc	Annabánya) dűlőút 0.	1008	1008,00	1/1	100,00
720	77123/18	Gyep	Miskolc	Annabánya) dűlőút 0.	1621	1621,00	1/1	100,00
721	77123/19	Legelő és gazdasági épület	Miskolc	Akác) dűlőút	726	726,00	1/1	100,00
722	77124/8	Gyep	Miskolc	Annabánya) dűlőút 0.	1691	1691,00	1/1	100,00
723	77134/15	Kert	Miskolc	Erenyő) dűlőút 0.	3692	3692,00	1/1	100,00
724	77173/6	Szántó	Miskolc	Galya) dűlőút 0.	1450	1450,00	1/1	100,00
725	77173/7	Szántó	Miskolc	Galya) dűlőút 0.	2155	2155,00	1/1	100,00
726	0772/10	Kert	Miskolc	Rózsás) dűlőút 0.	1598	1598,00	1/1	100,00
727	0772/12	Kert	Miskolc	Rózsás) dűlőút 0.	819	819,00	1/1	100,00
728	0772/13	Kert	Miskolc	Rózsás) dűlőút 0.	840	840,00	1/1	100,00
729	0772/14	Kert	Miskolc	Rózsás) dűlőút 0.	815	815,00	1/1	100,00
730	0772/19	Szántó	Miskolc	Rózsás) dűlőút 0.	7398	7398,00	1/1	100,00
731	0772/2	Kert	Miskolc	Rózsás) dűlőút 0.	857	857,00	1/1	100,00
732	0772/20	Kert	Miskolc	Rózsás) dűlőút 0.	862	862,00	1/1	100,00
733	0772/29	Szántó	Miskolc	Rózsás) dűlőút	746	746,00	1/1	100,00
734	77300/14	Kert	Miskolc	Lyukóvölgy) dűlőút 0.	1173	1173,00	1/1	100,00
735	77300/15	Kert	Miskolc	Lyukóvölgy) dűlőút 0.	944	944,00	1/1	100,00
736	77300/17	Kert	Miskolc	Lyukóvölgy) dűlőút 0.	882	882,00	1/1	100,00
737	77300/20	Kert	Miskolc	Lyukóvölgy) dűlőút	890	890,00	1/1	100,00
738	77300/22	Kert	Miskolc	Lyukóvölgy) dűlőút	1535	1535,00	1/1	100,00
739	77300/23	Kert	Miskolc	Lyukóvölgy) dűlőút	1159	1159,00	1/1	100,00
740	77300/26	Kert	Miskolc	Lyukóvölgy) út 0.	1203	1203,00	1/1	100,00
741	77408/1	Gyep	Miskolc	Lyukóvölgy) dűlőút 0.	1212	1212,00	1/1	100,00
742	77408/4	Gyep	Miskolc	Ózugerő) dűlőút 0.	5720	4256,25	7441/17106	74,41
743	77415/1	Szántó	Miskolc	Lyukóvölgy) dűlőút 0.	7633	7633,00	1/1	100,00
744	77415/2	Szántó	Miskolc	Lyukóvölgy) dűlőút 0.	3716	3716,00	1/1	100,00
745	77546/3	Gyep	Miskolc	Lyukóvölgy) dűlőút 0.	1273	1273,00	1/1	100,00
746	77548/1	Gyep	Miskolc	Lyukóvölgy) dűlőút 0.	2306	2306,00	1/1	100,00
747	77548/2	Gyep	Miskolc	Lyukóvölgy) dűlőút 0.	4645	4645,00	1/1	100,00

Sor szám	Helyrajzi szám	Megnevezés	Település	Cím	Földterület m <sup>2</sup>	Velített	Önkormányzati tul. hányad	Tul %
748	77745/11	Kert	Miskolc	Lyukóvölgy) dűlőút 0.	785	785,00	1/1	100,00
749	77745/13	Kert	Miskolc	Lyukóbányai út 0.	826	826,00	1/1	100,00
750	77745/16	Kert	Miskolc	Lyukóvölgy) dűlőút 0.	847	847,00	1/1	100,00
751	77745/18	Gyep	Miskolc	Lyukóvölgy) dűlőút 0.	3909	3909,00	1/1	100,00
752	77745/20	Kert	Miskolc	Lyukóvölgy) dűlőút 0.	883	883,00	1/1	100,00
753	77745/21	Kert	Miskolc	Lyukóvölgy) dűlőút 0.	937	937,00	1/1	100,00
754	77745/22	Kert	Miskolc	Lyukóvölgy) dűlőút 0.	759	759,00	1/1	100,00
755	77745/3	Kert	Miskolc	Lyukóvölgy) dűlőút 0.	717	717,00	1/1	100,00
756	0849/3	Szántó	Miskolc	Külterületi ismeretlen utca	4452	4452,00	1/1	100,00
757	0902/70	Szántó	Miskolc	Külterületi ismeretlen dűlő	1309	964,86	460/624	73,71
758	0905/13	Szántó	Miskolc	Rakottvás) dűlőút	2717	2717,00	1/1	100,00
759	0905/15	Szántó	Miskolc	Rakottvás) dűlőút	3553	3553,00	1/1	100,00
760	71550/5	Szántó	Miskolc	Nagy Kerekhegy	871	871,00	1/1	100,00
761	74966	Művelés alá nem tartozó	Miskolc	Lyukóvölgy	994	994,00	1/1	100,00
762	11509/10	Szántó	Miskolc	Vikend telep	1808	1808,00	1/1	100,00
763	24103	Gyümölcsös	Miskolc	Bencések útja 0.	61	61,00	1/1	100,00
764	45389	Kert	Miskolc	Csermőkei út 0.	2317	2317,00	1/1	100,00
765	45660/4	Szántó	Miskolc	Nagyszentbenedek) dűlőút 0.	3322	3322,00	1/1	100,00
766	45673	Kert	Miskolc	Nagyszentbenedek) dűlőút 0.	3173	3173,00	1/1	100,00
767	45677	Kert	Miskolc	Nagyszentbenedek) dűlőút 0.	340	340,00	1/1	100,00
768	45680	Kert	Miskolc	Nagyszentbenedek) dűlőút 0.	5705	5705,00	1/1	100,00
769	45724	Kert	Miskolc	Nagyszentbenedek) dűlőút 0.	3707	3707,00	1/1	100,00
770	45725/10	Gyümölcsös	Miskolc	Nagyszentbenedek) dűlőút 0.	1662	1662,00	1/1	100,00
771	45725/9	Gyümölcsös	Miskolc	Nagyszentbenedek) dűlőút 0.	940	940,00	1/1	100,00
					1663991,00	1575651,58		



Dr. Kriza Ákos  
MMJV Önkormányzat

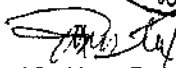


Dr. Schweichardt Gyula  
Vagyonkezelő

Dr. Menyhart Szabolcs  
Jogtanácsos



Ellenjegyzem: Miskolc



Dr. Konczné Dr. Pásztor Turák Kinga

**Dr. Konczné Dr. Pásztor Turák Kinga**  
ügyvéd  
3527 Miskolc, Soltész Nagy Kálmán u. 4. 2/2.  
Tel.: 46/416-095 Kisadózó  
Adószám: 49411456-2-25  
Banksz.: MTB 54200166-10003956-00000000